

VOLLEYBALL - ové IHRISKO

TECHNICKÁ SPRÁVA

parc. č. 615/291 - Mojšova Lúčka

Obsah:

IDENTIFIKAČNÉ ÚDAJE	2
1. ZÁKLADNÉ ÚDAJE CHARKTERIZUJÚCE STAVBU	2
1.1 stavebné úpravy	2
2. napojenie na doterajšie inžinierske siete.....	2

IDENTIFIKAČNÉ ÚDAJE

Názov projektu:	„VOLLEYBALL-ové IHRISKO“
Miesto stavby:	MOJŠOVA LÚČKA, okres Žilina, kraj Žilinský parc. č. 615/291, ihrisko
Objednávateľ:
Projektant:	Ing. Peter Funtik
Charakter stavby:	STAVEBNÉ ÚPRAVY
Vonkajšie rozmery:	9,0 x 18,0m
Plocha riešeného územia:	162,0 m ²

1. ZÁKLADNÉ ÚDAJE CHARAKTERIZUJÚCE STAVBU

Dôvodom pre vypracovanie projektu bola potreba miestnych obyvateľov, predovšetkým všetkých športových nadšencov, nakoľko miestne futbalové ihrisko svojím nie veľmi udržiavaným povrchom neumožňuje komfort pre daný typ herných aktivít bez možných úrazov.

1.1 STAVEBNÉ ÚPRAVY

Stavebné úpravy sú zamerané hlavne na oddelenie od jestvujúceho futbalového ihriska. Vykopanie a vyrovnanie okolitého terénu v miest novovybudovaného ihriska, navezenie kvalitnejšieho kanenitého podkladu pre správne odvodnenie spolu s vybudovaním drenáže. V ďalšej etape bude vyrovnanie jemnejším materiálom a nakoniec finálna úprava. Ak finančné prostriedky umožnia polozenie okrajových obrubníkov, tieto budú položené do suchého betónu.

2. NAPOJENIE NA DOTERAJŠIE INŽINIERSKE SIETE

Objekt športového ihriska nie je napojený na žiadne jestvujúce inžinierske siete.

Žilina, apríl 2018

Vypracoval : Ing. Peter FUNTIK

VÝPIS Z KATASTRA NEHNUTELNOSTÍ

Okres: Žilina

Vytvorené cez katastrálny portál

Obec: ŽILINA

Dátum vyhotovenia 30.04.2018

Katastrálne územie: Mojšova Lúčka

Čas vyhotovenia: 15:58:30

ČIASTOČNÝ VÝPIS Z LISTU VLASTNÍCTVA č. 1298

ČASŤ A: MAJETKOVÁ PODSTATA

PARCELY registra "C" evidované na katastrálnej mape

Parcelné číslo	Výmera v m ²	Druh pozemku	Spôsob využ. p.	Umiest. pozemku	Právny vzťah	Druh ch.n.
615/291	7864	Ostatné plochy	30	1		

Legenda:

Spôsob využívania pozemku:

30 - Pozemok, na ktorom je ihrisko, štadión, kúpalisko, športová dráha, autokemp, táborisko a iné

Umiestnenie pozemku:

1 - Pozemok je umiestnený v zastavanom území obce

Ostatné parcely nevyžiadané

ČASŤ B: VLASTNÍCI A INÉ OPRÁVNENÉ OSOBY

Por. číslo Priezvisko, meno (názov), rodné priezvisko, dátum narodenia, rodné číslo (IČO) a Spoluvlastnícky podiel miesto trvalého pobytu (sídlo) vlastníka

Účastník právneho vzťahu:

Vlastník

1 Vodohospodárska výstavba, š.p., Karloveská 2, Bratislava, PSČ 842 04, SR

1 / 1

IČO :

Titul nadobudnutia

Nájomná zmluva č.46/1200/2011/V,č.N 2/14-43/14

Účastník právneho vzťahu:

Nájomca

2 Mesto Žilina, Námestie obetí komunizmu 1, Žilina, PSČ 011 31, SR

/

IČO :

ČASŤ C: ŤARCHY

Bez zápisu.

Iné údaje:

Bez zápisu.

Poznámka:

Bez zápisu.

Vysvetlenie: údaje v ČASTI C: ŤARCHY bez uvedenia parcelného čísla alebo poradového čísla vlastníka alebo inej oprávnenej osoby sa týkajú všetkých nehnuteľností a všetkých vlastníkov a iných oprávnených osôb na liste vlastníctva.


SITUÁCIA

M 1:1000

LEGENDA:


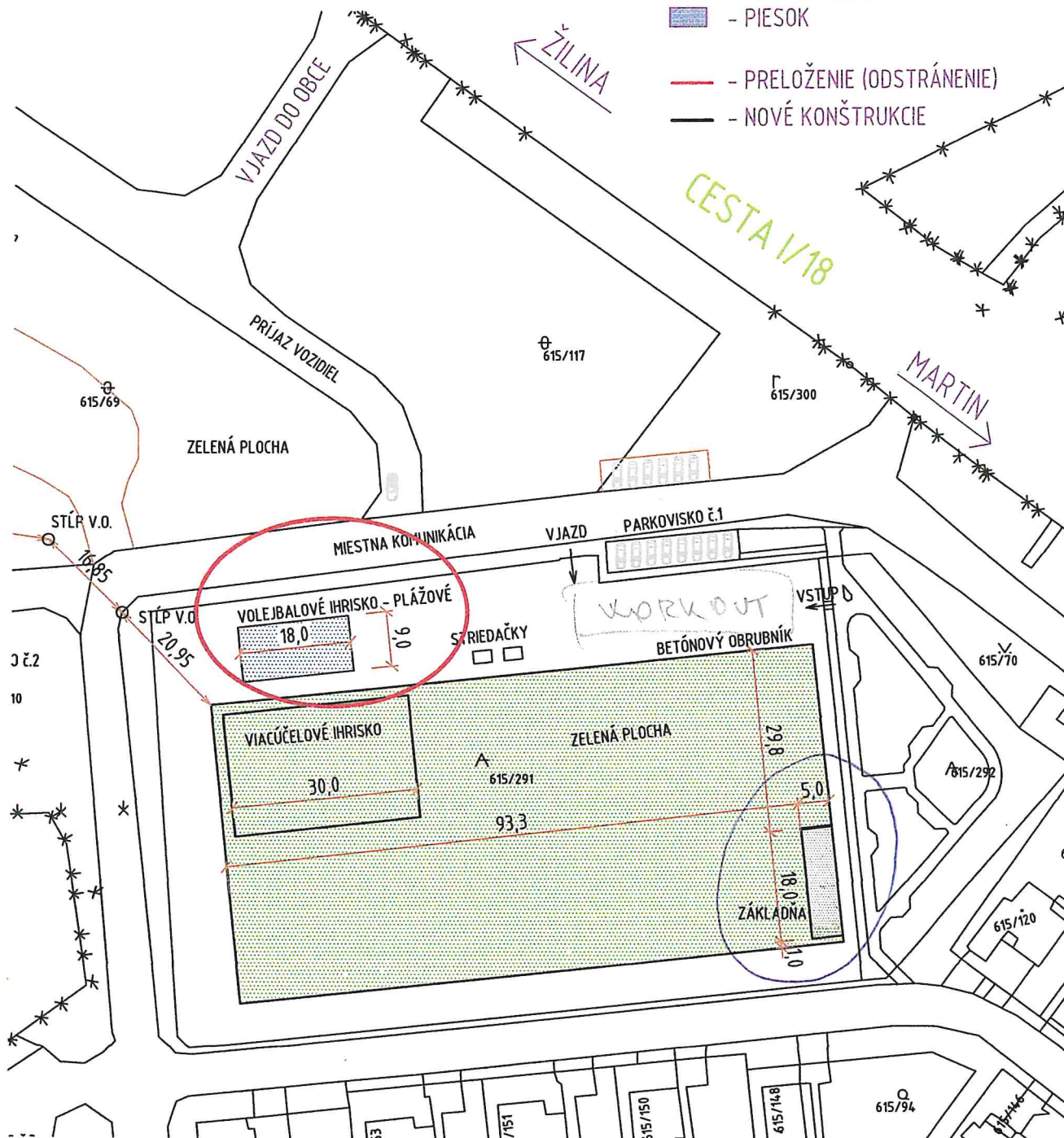
 - SPEVNENÉ PLOCHY

 - ZELENÉ PLOCHY

 - PIESOK

 - PRELOŽENIE (ODSTRÁNENIE)

 - NOVÉ KONŠTRUKCIE



OBJEKT:	ÚPRAVA ŠPORTOVÉHO IHRISKA		
PRÍLOHA:	SITUÁCIA		
OBJEDNÁVATEĽ:	Dátum: 02/2018	Výkres: ...	
Vypracoval: Ing. Peter FUNTIK	Mierka: M 1:1000	Formát: A4	