

**OBEC PORÚBKA****Stavebný úrad**

Rajecká cesta 29, 013 11 Lietavská Lúčka

Č.s.: 10610/2020-160474/2020-SU-MLA

Žilina: 20.07.2020

**OZNÁMENIE****ZAČATIE ÚZEMNÉHO KONANIA****Mesto Žilina, IČO 00321796, Námestie obetí komunizmu 1, 011 31 Žilina**

(ďalej len "navrhovateľ") podal dňa 01.06.2020 návrh na vydanie územného rozhodnutia o umiestnení stavby:

**Rekonštrukcia ul. Uhoľná, Žilina**  
**SO 01 Komunikácie a terénne úpravy**  
**SO 02 Prekládka osvetlenia**  
**SO 03 Oplotenie**

(ďalej len "stavba") na pozemku register "C" parc. č. 3271/1, 3271/7, 3272/3, 3272/13, 5772/1, 5772/2, 6016 KN v katastrálnom území Žilina. Uvedeným dňom bolo začaté územné konanie.

**Stavba obsahuje:****- SO.01 - Komunikácie a terénne úpravy**

V súčasnosti Uhoľná ulica plní funkciu obslužnej komunikácie s kategóriou MO 7,0/40 (šírka 6,00 m medzi obrubníkmi). Na západe je napojená jednoduchou stykovou križovatkou na Kysuckú cestu, ktorá ďalej smeruje na Ľavobrežnú (severným smerom), resp. do centra mesta (južným smerom). Predmetom projektu pre územné rozhodnutie je:

- rozšírenie Uhoľnej ulice na kategóriu MO 8,0/40 (šírka 7,00 m medzi obrubníkmi),
- v rámci stykovej križovatky s Kysuckou ulicou sa pridá ľavý odbočovací pruh šírky 3,00 m, dĺžky cca 35 m, ktorý umožní čakať na ľavé odbočenie 6 osobným automobilom,
- v staničení km 0,350 390 sa Uhoľná ulica napojí na pokračovanie Uhoľnej ulice podľa projektu spoločnosti Reming Consulting, a.s. „ŽSR, dostavba zriaďovacej stanice Žilina - Teplička a nadväzujúcej železničnej infraštruktúry v uzle Žilina“, t.j. na projekt, ktorý rieši aj prepojenie Májovej ulice s Ľavobrežnou a prostredníctvom mimoúrovňovej križovatky aj s Uhoľnou ulicou. V tejto časti sa v pokračovaní oporného múru stavby ŽSR vybuduje oporný múr od km 0,335 580 až po koniec úseku v km 0,350 390.
- Uhoľná ulica je okrem krátkeho úseku v pravotočivom oblúku  $R=140,00$  m cca 15 m pri napojení na Kysuckú cestu v ďalšej trase v priamej (celková dĺžka trasy 350,39 m). V rámci rekonštrukcie sa doplní aj vodorovné a zvislé dopravné značenie. K priechodom pre chodcov pri križovatke s Kysuckou a Uhoľnou cestou šírky 3,00 m sa doplní nový priechod pre chodcov pri predajni športových potrieb (oproti JZ rohu Zimného štadióna) šírky 3,00 m. Polomery zatáčania z Uhoľnej ulice na Kysuckú cestu sú  $R=8,0$  m (severne) resp.  $R=7,0$  m (južne).

**- SO.02 - Prekládka osvetlenia**

- V rámci stavby „ŽSR, dostavba zriadovej stanice Žilina - Teplička a nadväzujúcej železničnej infraštruktúry v uzle Žilina“ je navrhnutý aj systém osvetlenia rozmiestnením lúčiek v konkrétnom situačnom rozostavení. Dve z uvedených lúčiek sú v kolízii so stavbou „Rekonštrukcia Uhoľnej ulice v Žiline“ v mieste rozšírenia Uhoľnej ulice o ľavý odbočovací pruh v rámci križovatky s Kysuckou ulicou. Po dohode so zástupcami ŽSR sa dve kolízne lúčie preložia na opačnú, t.j. severnú stranu Uhoľnej ulice (viď. Výkres č.2 - Situácia).

- Dĺžka prekládky kabelov, nutná k premiestneniu 2 lúčiek je 93 m.

**- SO.03 - Oplotenie**

- Rovnako aj v prípade oplotenia pre stavbu „ŽSR, dostavba zriadovej stanice Žilina - Teplička a nadväzujúcej železničnej infraštruktúry v uzle Žilina“ dôjde ku zmene jeho trasovania tak, ako je to znázornené vo výkrese č.2 - Situácia.

- Pôvodné oplotenie (v situácii znázornené červenou farbou) pre stavbu „ŽSR“ sa vybuduje len v dĺžke 8,22 m, následne sa oplotenie vybuduje v trase, ktorá je v situácii znázornená modrou farbou v celkovej dĺžke 59,37 m.

Obec Porúbka - ako stavebný úrad príslušný podľa § 119 ods.3 zákona č. 50/1976 Zb. o územnom plánovaní a stavebnom poriadku (stavebný zákon) v znení neskorších predpisov (ďalej len "stavebný zákon") a zákona č.416/2001 Z.z. o prechode niektorých pôsobností z orgánov štátnej správy na obce a vyššie územné celky, v súlade s ustanovením § 36 ods. 4 stavebného zákona oznamuje začatie územného konania dotknutým orgánom a organizáciám a známym účastníkom konania. Keďže pre dané územie je spracovaná a schválená územno-plánovacia dokumentácia, t.j. Územný plán mesta Žilina schválený dňa 20.02.2012, ktorého záväzné časti boli vyhlásené všeobecným záväzným nariadením (ďalej len "VZN") č. 4/2012; ÚP mesta Žilina – Zmeny a doplnky č. 1, ktorého záväzné časti boli vyhlásené VZN č. 9/2013; ÚP mesta Žilina – Zmeny a doplnky č.2 a č.3, ktorého záväzné časti boli vyhlásené VZN č. 14/2015; ÚP mesta Žilina – Zmeny a doplnky č.4, ktorého záväzné časti boli vyhlásené VZN č. 21/2016, ÚP mesta Žilina – Zmeny a doplnky č.5, ktorého záväzné časti boli vyhlásené VZN č. 05/2018, ÚP mesta Žilina – Zmeny a doplnky č.6a, ktorého záväzné časti boli vyhlásené VZN č. 2/2019, a ÚP mesta Žilina – Zmeny a doplnky č.7 (6b), ktorého záväzné časti boli vyhlásené VZN č. 4/2020 upúšťa stavebný úrad podľa § 36 ods. 2 stavebného zákona od ústneho pojednávania a miestneho zisťovania v predmetnej veci.

Účastníci územného konania môžu svoje námietky a pripomienky uplatniť na príslušnom správnom orgáne do

**7 pracovných dní odo dňa doručenia tohto oznámenia;**

na neskôr podané námietky sa nebude prihliadať. V rovnakej lehote oznámia svoje stanoviská dotknuté orgány.


V zmysle § 42 ods.5 stavebného zákona v odvolacom konaní sa neprihliada na námietky a pripomienky, ktoré neboli uplatnené v prvostupňovom konaní v určenej lehote, hoci uplatnené mohli byť.

Účastníci konania môžu nahliadnuť do podkladov rozhodnutia (Mestský úrad Žilina, Námestie obetí komunizmu č.1, 011 31 Žilina, úradné dni Po a St 8:00 - 14:00, č. dv. 226).

Účastníci územného konania sa môžu pred vydaním rozhodnutia vyjadriť k jeho podkladom, prípadne navrhnúť ich doplnenie.

Ak si niektorý z účastníkov konania zvolí svojho zástupcu, tento musí predložiť písomnú plnú moc s podpisom toho účastníka konania, ktorý sa dal zastupovať.

Spoločný stavebný úrad  
Mestský úrad Žilina  
Stavebný úrad

  
JUDr. Roman Dolejší, LL.M.  
vedúci stavebného úradu

**Tento dokument sa doručuje verejnou vyhláškou v zmysle § 36 ods. 4 stavebného zákona v nadväznosti na § 26 ods.1, 2 zákona č.71/1967 Zb. o správnom konaní (správny poriadok), v znení neskorších predpisov, a vyvesí sa na dobu 15 dní na úradnej tabuli a internetovej stránke správneho orgánu Mesta Žilina a Obce Porúbka. Posledný deň tejto lehoty je dňom doručenia.**

INTERNETOVÁ ÚRADNEJ TABULI  
MESTA ŽILINA A INTERNETOVEJ  
STRÁNKE MESTA ŽILINA

Vyvesené od: 22-07-2020

Vyvesené do: 06-08-2020

Vyvesené dňa: ..... Zvesené dňa: .....

Číslo zvesenia: .....

Počet zverejnených strán: 4 + 1

Podpis zodpovednej osoby: .....

Pečiatka a podpis orgánu, ktorý potvrdzuje vyvesenie a zvesenie oznámenia na úradnej tabuli a internetovej stránke.

Príloha:

Situácia vypracovaná Ing. Ondrejom Brončekom

**Doručí sa:**

- účastníkom konania, ktorých vlastnícke alebo iné práva k pozemkom alebo stavbám, ako aj k susedným pozemkom a stavbám môžu byť v tomto konaní priamo dotknuté sa doručuje verejnou vyhláškou v zmysle § 36 ods.4 stavebného zákona - líniová stavba


Na vedomie

1. Mesto Žilina, Námestie obetí komunizmu 1, 011 31 Žilina

2. Replast spol.s r.o., Uhoľná 4, 010 01 Žilina

3. SR-Železnice Slovenskej republiky, Klemensova 8, 813 61 Bratislava

4. Mesto Žilina, SÚ, referát ŠSÚ-doprava
5. Mesto Žilina, SÚ, referát špeciálneho stavebného úradu - životné prostredie
6. Mesto Žilina, Odbor správy verejného priestranstva a ŽP
7. SPP-distribúcia, a.s., Mlynské nivy 44/b, 825 11 Bratislava 26
8. SSD,a.s., Pri Rajčianke 2927/8, 010 47 Žilina
9. SEVAK, a.s., Bôrická cesta súp. č. 1960, 010 57 Žilina
10. Slovak Telekom, a.s., Bajkalská 28, 817 62 Bratislava
11. UPC Broadband Slovakia s.r.o., Ševčenkova 36, 851 01 Bratislava
12. Žilinská teplárenská, a.s., Košická 11, 011 87 Žilina
13. Žilinské komunikácie,akciová spoločnosť, Vysokoškolákov 2, 010 08 Žilina
14. Siemens, s.r.o., J. M. Hurbana súp. č. 21
15. Michlovský spol. s.r.o., Letná súp. č. 796/9, 921 01 Piešťany
16. OR HaZZ, Námestie požiarnikov súp. č. 1, 010 01 Žilina
17. Centrum podpory Banská Bystrica Ministerstvo vnútra SR, odd. telekomunikačných slu,  
9. mája, 974 86 Banská Bystrica
18. Energotel s.r.o., Prevádzka Žilina, Jána Milca súp. č. 44, 010 01 Žilina
19. SITEL s.r.o., Zemplínska 6, 040 01 Košice
20. Okresný úrad Žilina, Odbor starostlivosti o životné prostredie, úsek štátnej vodnej správy,  
Vysokoškolákov 8556/33B, 010 08 Žilina
21. Okresný úrad Žilina, odbor starostlivosti o životné prostredie, štátna správa v odpadovom  
hospodárstve, Vysokoškolákov 8556/33B, 010 08 Žilina
22. DPMŽ s.r.o., Kvačalova 2, 011 40 Žilina
23. BYTTERM, a.s., Saleziánska 4, 010 77 Žilina
24. ŽSR GR Odbor expertízy, Klemensova 8, 813 61 Bratislava 1
25. ŽSR- Generálne riaditeľstvo, Odbor investorský, Klemensova 8, 813 61 Bratislava
26. Reming Consult
27. Reming Consult, a.s., pracovisko Žilina, Na bráne 4, 010 01 Žilina
28. ŽSR , Oblastné riaditeľstvo, ul. 1. mája 34, 010 01 Žilina
29. Ministerstvo dopravy a výstavby SR, Sekcia železničnej dopravy a dráh, odbor dráhový  
stavebný úrad, Nám. slobody č. 6, 810 05 Bratislava
30. Mesto Žilina- ORPaI, Námestie Obetí komunizmu 1, 010 31 Žilina
31. Obec Porúbka – starosta obce
- 32.spis



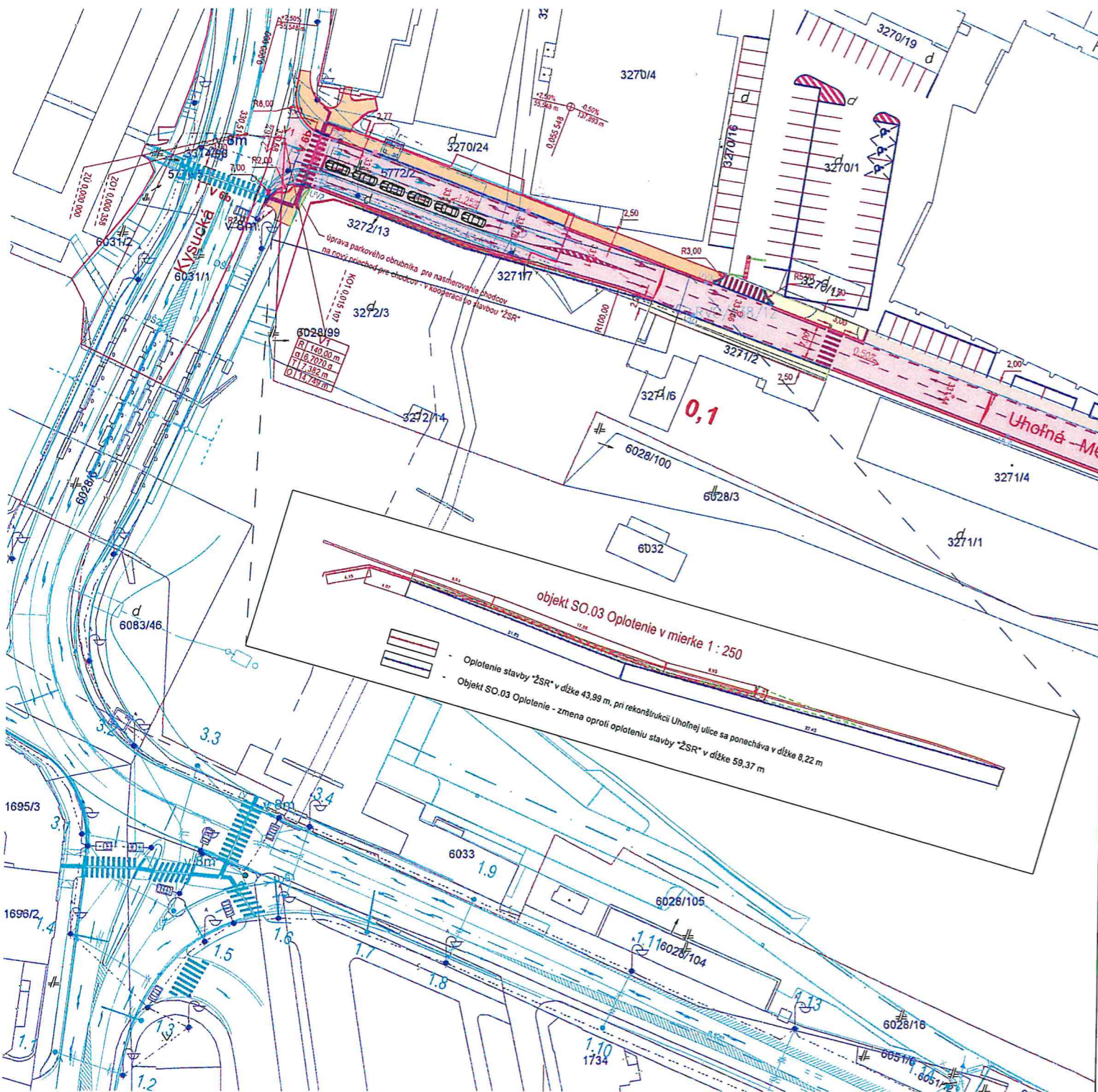
*[Handwritten signature]*

KS 2112 - Miestne komunikácie

|                              |  |                     |  |              |
|------------------------------|--|---------------------|--|--------------|
| názov akcie                  | Rekonštrukcia ul. Uhoľná, Žilina                         |                     | Ing. Ondrej Bronček<br>Bajzova 28/3, 010 01 Žilina<br>broncek.ondrej@gmail.com<br>0911 140 455 | čís. sady    |
| názov objektu                | ved. projektant  | Ing. Ondrej Bronček | dátum  | 05/2020      |
| Komunikácie a terénne úpravy | zodp. projektant   | Ing. Ondrej Bronček | profesia   | doprava      |
| názov výkresu                | vyraboval  | Ing. Ondrej Bronček | mierka   | čís. výkresu |
| <b>SITUÁCIA</b>              | stupeň   | DÚR                 | 1 : 500  | 2            |
| investor                     | Mesto Žilina, nám. obetí komunizmu 3350/1, 011 31 Žilina | zákaz. číslo        | formát   | BA4          |

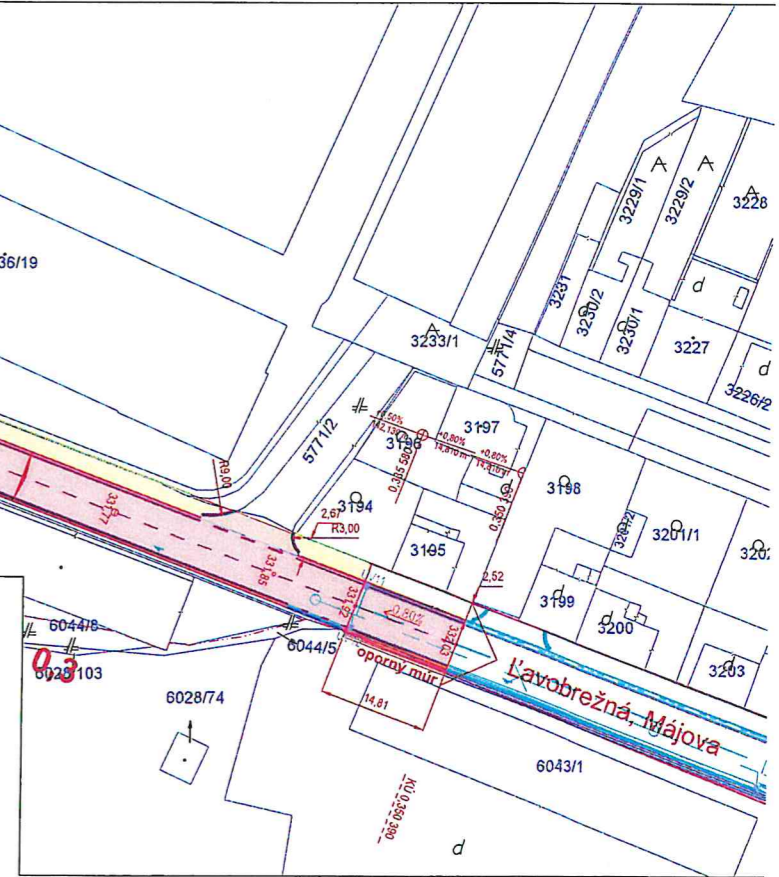
LEGENDA - vodorovné dopravné značenie:

- V6a Priechod pre chodcov 1x nový (vodorovná dopravná značka)
- V6b Priechod pre chodcov s vodičím pásmom pre nevidiacich 2x nový (vodorovná dopravná značka)
- V9a Smerové šípky 20x (vodorovná dopravná značka)
- V1a Pozdĺžna súvislá čiara 52 m (vodorovná dopravná značka)
- V2a Pozdĺžna prerušovaná čiara 285 m (vodorovná dopravná značka)
- V4 Vodiaca súvislá čiara 400 m (vodorovná dopravná značka)
- V4 Vodiaca prerušovaná čiara 204 m (vodorovná dopravná značka)
- V13 Šikmé rovnobežné čiary 11 m<sup>2</sup> (vodorovná dopravná značka)



LEGENDA:

- Uhoľná ulica - vo výhľade C1 - MO 8,040 - 1,922 m<sup>2</sup>
- Chodník s konštrukciou dlaždenej vozovky - 195 m<sup>2</sup>
- Chodník asfaltový (len úprava krytu na dlažbu) široký 2,00 m, resp. 2,50 m - 445 m<sup>2</sup>
- Chodník asfaltový rekonštruovaný v rámci súvisiacej stavby ŽSR - 78 m<sup>2</sup>
- Cestný betónový obrubník skosený 100x26x15 cm osadený nastojato s prevýšením 15 cm - 460 bm
- Cestný betónový obrubník skosený 100x20x15 cm osadený naležato bez prevýšenia - 216 bm
- Cestný betónový obrubník rovný 100x20x10 cm osadený nastojato s prevýšením 4 a 15 cm - 38 bm
- Betónový obrubník parkový 100x20x5 cm osadený nastojato bez prevýšenia - 260 bm
- Cestný betónový obrubník nábehový 100x20x15 cm osadený naležato - 11 ks pravý, 11 ks ľavý
- Oporný múr dĺžky cca 15 m
- Dažďové vpusti - 12 ks
- Hranica trvalého záberu - ŽSR
- Stavba ŽSR, dostavba zriaďovacej stanice Žilina - Teplica a nadväzujúcej železničnej infraštruktúry v uzle Žilina



- Objekt SO.02 Prekážka osvetlenia - v kooperácii so súvisiacou stavbou ŽSR v dĺžke 93 m
- Osvetlenie - rozmiestnenie lúčov v zmysle stavby ŽSR
- Osvetlenie - rozmiestnenie lúčov po prekážke osvetlenia - 2 lampy
- Oplotenie stavby ŽSR v dĺžke 44 m
- Objekt SO.03 Oplotenie - zmena oproti oploteniu stavby ŽSR v dĺžke 60 m