

- 694 -

**MESTO ŽILINA**  
**Stavebný úrad**

Námestie obetí komunizmu č. 1, 011 31 Žilina

Č.s.: 2512/2021-5887/2021-SÚ-TRK

Žilina: 01.03.2021

**ÚZEMNÉ ROZHODNUTIE**

**Verejná vyhláška**

Mesto Žilina ako stavebný úrad príslušný podľa § 5 písm. a/1 zákona č. 608/2003 Z.z. o štátnej správe pre územné plánovanie, stavebný poriadok a bývanie a o zmene a doplnení zákona č. 50/1976 Zb. o územnom plánovaní a stavebnom poriadku v znení neskorších predpisov a § 119 ods.1 stavebného zákona (ďalej len "stavebný zákon"), podľa § 13 ods. 5 zákona 369/1990 Zb. o obecnom zriadení v znení neskorších predpisov, v územnom konaní posúdil podľa § 32 - § 40 stavebného zákona návrh na rozhodnutie o umiestnení stavby, ktorý dňa 18.12.2018 podala a doplnila dňa 19.07.2019 a 24.10.2019

**Stredoslovenská distribučná a.s., IČO 36442151, Pri Rajčianke 2927, 010 47**  
**Žilina,**  
**ktorú zastupuje Mária Dubovcová, 013 12 Turie 502**

(ďalej len "navrhovateľ"), a na základe tohto posúdenia vydáva podľa § 39 a § 39a ods.1 stavebného zákona

**rozhodnutie o umiestnení stavby**

**Žilina - Trnové: Zahustenie TS Záhumnie**

(ďalej len "stavba") na pozemku - **líniová stavba**, kat. územie Trnové, Rosina.

**Popis stavby:**

Transformačná stanica:

- Nová kompaktná kiosková trafostanica koncová s vonkajším ovládaním typu. Trafo 400kVA, VN rozvádzač koncový, NN rozvádzač.

VN prípojka:

- Nová VN prípojka z existujúceho 22kV vzdušného vedenia č. 253 pre novú kioskovú TS so zemnými káblami typu NA2XS(F) 3x1x150mm<sup>2</sup> uloženými v zemi v dĺžke trasy cca 2096m.

NN vývody z TS:

Z novej TS sa vyvedú 4ks +2 ks NN vývodov :

- 3 x Vzdušný káblový vývod na existujúcu NN vzdušnú sieť :
  - 1 x Retilens 3x150+95 Dĺžka trasy - 19m
  - 2 x Retilens 3x150+95 Dĺžka trasy - 48m
- 1 x Zemný káblový vývod na existujúcu NN vzdušnú sieť :
  - (N)AYY-J3x240+120 Dĺ.trasy - 72m.
- 2 x Zemný káblový vývod pre IBV Kozaček :

- 2x(N)AYY-J3x240+120.

#### **Charakteristika územia:**

- Jestvujúce aj navrhované elektrické vedenia a zariadenia sa nachádzajú v katastrálnom území obcí Trnové, Rosina.
- Terén územia, kde bude stavba realizovaná je mierny, prístupný pre kolesové vozidlá po poliach, lúkach, poľných cestách. Záver úseku pokračuje v asfaltovej ceste na konci Trnového, kde bude pri otočí autobusu osadená nová TS. Prístupnosť stavby pre kolesové vozidlá je zabezpečená po jestvujúcich štátnych a obecných komunikáciách.
- Územie, kde bude umiestnená navrhovaná TS a ktorým navrhované vedenia prechádzajú, sa nenachádza v chránenej krajinskej oblasti ani v pásme hygienickej ochrany vodárenských zdrojov.

#### **Návrh trasy vedenia:**

- Z existujúceho VN vzdušného vedenie č.253 nad obcou Rosina sa napojí VN zemný kábel pre napojenie novej TS. Trasa VN zemného kábla je navrhovaná popod VVN vedenie č.7704 cca 4,5m od osi vedenia ( v ochrannom pásme VVN vedenia -15m) až k obci Trnové. Tam sa popri navrhovanej IBV (jej okrajom) zvedie popri jarku k hlavnej ceste, ktorou pokračuje až k "otoči" autobusu, kde bude osadená nová kiosková trafostanica. Z danej TS sa vyvedú NN káblové vývody na existujúcu NN sieť.
- Navrhovateľ je držiteľom povolenia oprávneného na podnikanie v energetike v zmysle ustanovenia § 11 ods.1 písm. f) zákona č. 251/2012 Z.z. o energetike a o zmene a doplnení niektorých zákonov.

#### **1. Pre umiestnenie stavby sa v zmysle § 39a ods.2 stavebného zákona určujú tieto podmienky:**

a) požiadavky na ochranu prírody a krajiny a na zabezpečenie starostlivosti o životné prostredie :

**Okresný úrad v Žiline, ochrana prírody a vybraných zložiek ŽP na úseku EIA –** v zmysle podmienok stanoviska č. OU-ZA-OSZP3-2018/035676-002/Hnl zo dňa 12.11.2018:

Navrhovaná činnosť nie je v zmysle § 18 zákona EIA riešená v rámci prílohy č. 8, takže činnosť nie je predmetom posudzovania vplyvov na životné prostredie.

Vzhľadom k tomu, že inžinierske siete tvoria súčasť výstavby komplexu rodinných domov a tieto svojou podlahovou plochou sú zaradené do kapitoly 9. Infraštruktúra, pol. č. 16 pre projekty území od 10000 m2 podlahovej plochy, mimo zastavaného územia od 1000 m2 podlahovej plochy pre zisťovacie konanie.

Pokiaľ v prípade plánovanej výstavby IBV dôjde k prekročeniu tejto kapacity, táto bude predmetom zisťovacieho konania v zmysle zákona EIA.

**Okresný úrad v Žiline, ochrana prírody a krajiny –** v zmysle vyjadrenia č. OU-ZA-OSZP3-2018/035729-002/Bre zo dňa 24.09.2018:

Podľa zákona o ochrane prírody a krajiny sa záujmová lokalita nachádza na území, ktorému sa poskytuje prvý stupeň ochrany v zmysle zákona, situovaná mimo území NATURA 2000.

Okresný úrad Žilina, odbor starostlivosti o životné prostredie, oddelenie ochrany prírody a vybraných zložiek životného prostredia, štátna správa ochrany prírody a krajiny z hľadiska záujmov chránených v oblasti ochrany prírody a krajiny, nemá námietky k vydaniu územného rozhodnutia a stavebného povolenia na vyššie uvedenú stavbu, za predpokladu akceptovania nasledovných podmienok:

- prípadný výrub drevín a krovín bude riešený v zmysle § 47 a § 48 zákona (t.j. na dreviny a kroviny, ktoré v danom území rastú a ktorých výrub podlieha súhlasu orgánu ochrany prírody, bude vydané právoplatné rozhodnutie o súhlase na výrub drevín a krovín v samostatnom konaní)
- samotný výrub drevín a krovín bude realizovaný až po vydaní právoplatného rozhodnutia, v čase mimo hniezdneho obdobia vtákov, t.j. v termíne od 1. októbra do 15. marca v roku,
- pri porušení pôdneho krytu stavebnou činnosťou ako aj sprievodnými aktivitami investor zabezpečí, aby nedochádzalo k nadmernému rozširovaniu nepôvodných nitrofilných a ruderálnych druhov rastlín
- v prípade výskytu invázy druhov (ktoré taktiež patria medzi alochtónne druhy), investor zabezpečí odstraňovanie týchto nepôvodných druhov, ktoré majú tendenciu sa samovoľne šíriť a vytláčať pôvodné druhy z ich prirodzených biotopov ( § 7 zákona)
- v prípade vzdušného vedenia investor použije, v súlade s § 4 zákona, také technické riešenie, ktoré bráni usmrcovaniu vtákov.

**Okresný úrad v Žiline, odpadové hospodárstvo** – v zmysle podmienok vyjadrenia č. OU-ZA-OSZP3-2018/035725-002/Slt zo dňa 20.09.20218:

- investor (alebo dodávateľ) stavby zavedie evidenciu odpadov vzniknutých počas realizácie stavby v súlade s vyhláškou MŽP SR č. 371/2015 Z.z., ktorou sa vykonávajú niektoré ustanovenia zákona o odpadoch a druhy odpadov zaradí podľa platného Katalógu odpadov (vyhl. MŽP SR č. 365/2015 Z.z.).
- odpady vyprodukované počas stavby investor (alebo dodávateľ) stavby odovzdá oprávnenému subjektu alebo zabezpečí ich zhodnotenie alebo zneškodnenie vo vhodnom zariadení alebo na povolenej skládke.

Predložená projektová dokumentácia stavby rieši zahustenie TS Záhumnie, kde bude realizovaná budúca výstavba nových rodinných domov v plánovanej IBV. Stavba tvorí jednu ucelenú časť, obsahuje jeden prevádzkový súbor a dva stavebné objekty t.j. PS01-Kiosková trafostanica, 220/0,4kV, 400kVA, SO01 - VN prípojka, SO02- NNK vývody z TS vedenia.

Počas výstavby prípojok inžinierskych sietí bude vznikať zemina a stavebné odpady z realizácie výstavby. V rámci zemných prác budú realizované výkopy v ktorých bude uložený zemný kábel.

Vzniknuté odpady zo stavebných prác budú odovzdané na zneškodnenie a zhodnotenie na mieste určené investorom, okolie rodinných domov bude vyčistené a uvedené do pôvodného stavu. Všetky vzniknuté odpady budú vytriedené a uložené v samostatných kontajneroch a nádobách. Po ukončení prác budú vzniknuté odpady zneškodnené a zhodnotené na základe zmluvného vzťahu.

**Okresný úrad v Žiline, vodná správa** – v zmysle podmienok záväzného stanoviska č. OU-ZA-OSZP3-2018/035731-002/Bar zo dňa 19.09.2018:

Projektová dokumentácia rieši zabezpečenie dostatočného množstva elektrickej energie pre budúcich odberateľov v požadovanej kvalite a vyriešenia dlhodobého podpätia v

danej lokalite. V mieste výstavby rodinných domov sa nenachádza dostatočný výkon a preto je potrebné vybudovať novú transformačnú stanicu a nový NN káblový rozvod. Projektovú dokumentáciu vyhotovil Ing. Juraj Moravčík, autorizovaný stavebný inžinier.

Predmetná stavba je z hľadiska ochrany vodných pomerov možná za splnenia nasledovných podmienok:

- **z dôvodu križovania vodného toku je potrebné požiadať o súhlas orgánu štátnej vodnej správy podľa § 27 vodného zákona,**
- **k žiadosti o súhlas na križovanie vodného toku doložiť stanovisko správcu vodného toku (SVP, š.p. OZ Piešťany resp. LESY SR, š.p. OZ Žilina)**

**Okresný úrad v Žiline, ochrana ovzdušia – v zmysle vyjadrenia č. OU-ZA-OSZP3-2018/035726-002/Fod zo dňa 19.09.2018:**

Okresný úrad Žilina, odbor starostlivosti o životné prostredie, oddelenie ochrany prírody a vybraných zložiek životného prostredia, úseku štátnej správy ochrany ovzdušia obdržal dňa 18.09.2018 žiadosť od Stredoslovenská distribučná, a. s., Pri Rajčianke 2927/8, 010 47 Žilina vo veci žiadosti o vyjadrenie k projektovej dokumentácii pre účely vydania územného rozhodnutia stavby „5123 - Žilina - Trnové: Zahustenie TS Záhumnie“ v katastrálnom území obcí Rosina a Trnové.

K žiadosti navrhovateľa uvádzame:

Tunajší úrad ako orgán ochrany ovzdušia nevydáva vyjadrenie a ani nie je dotknutým orgánom, nakoľko nedochádza k umiestneniu a povoleniu stredného resp. veľkého zdroja znečisťovania ovzdušia.

- b) požiadavky na zabezpečenie súladu urbanistického riešenia a architektonického riešenia stavby s okolitým životným prostredím:
- Stavba sa nachádza v intraviláne a extraviláne v dvoch katastrálnych územiach Trnové a Rosina. Navrhovaná stavba má charakter rozšírenia NN siete pre pripojenie budúcej výstavby nových rodinných domov na zdroj elektrickej energie.
- c) stavba bude umiestnená na pozemku podľa overeného výkresu situácie stavby dokumentácie pre územné rozhodnutie, vypracovanej Ing. Juraj Moravčík, autorizovaný stavebný inžinier, č.op. 1498\*Z\*2-3, dátum 12/2018, v mierke 1:1000, ktorá je nedeliteľnou súčasťou tohto územného rozhodnutia.
- d) polohové a výškové umiestnenie stavby:
- Transformačná stanica:
  - Nová kompaktná kiosková trafostanica koncová s vonkajším ovládaním typu. Trafo 400kVA, VN rozvádzač koncový, NN rozvádzač. Rozmer trafostanice je 2,16x1,90m, výška 1,67m od úrovne terénu
- e) požiadavky na prístup a užívanie stavieb osobami s obmedzenou schopnosťou pohybu a orientácie: nevyžaduje sa.
- f) napojenie na sieť technického vybavenia: nevyžaduje sa
- g) požiadavky vyplývajúce z chránených častí krajiny alebo z ich blízkosti: dodržať podmienky v zmysle vydaných stanovísk dotknutých orgánov, ktorých znenie je uvedené v bode 1 písm.a) tohto rozhodnutia.



h) podmienky požiaro-bezpečnostné:

**OR HaZZ Žilina** – v zmysle stanoviska č. ORHZ-ZA1-1300-001/2018 zo dňa 17.10.2018:

Okresné riaditeľstvo Hasičského a záchranného zboru v Žiline k uvedenému projektu **nemá námietky**.

Vyhláška MV SR č. 94/2004 Z.z., ktorou sa ustanovujú technické požiadavky na protipožiaru bezpečnosť pri výstavbe a pri užívaní stavieb v znení neskorších predpisov sa nevzťahuje na diaľkové a miestne rozvody elektrické stožiare a televízne káblové rozvody, v súlade s § 1 ods. 2 písm. f) bod 9., t.j. nevypracováva sa riešenie protipožiarnej bezpečnosti stavby. Z tohto dôvodu príslušný orgán vykonávajúci požiarneho dozoru (KR HaZZ, OR HaZZ) nevydáva k takýmto stavbám stanoviská na účely stavebného konania ani kolaudácie.

i) podmienky hygienické:

**RÚVZ Žilina** – v zmysle podmienok záväzného stanoviska č. A/2018/04364/HŽPZ zo dňa 16.11.2018:

Regionálny úrad verejného zdravotníctva so sídlom v Žiline **súhlasí** s návrhom žiadateľa: Stredoslovenská distribučná, a.s., Pri Rajčianke 2927/8, 010 47 Žilina, IČO: 36 442 151 zapísaný v OR OS Žilina, odd.: Sa, vložka č.: 10514/L s vydaním záväzného stanoviska k návrhu na zlúčené územné a stavebné konanie stavby: "5123 - Žilina - Trnové: Zahustenie TS Záhumnie".

Predložený projekt bol posúdený v zmysle Zákona NR SR č. 355/2007 Z.z. o ochrane, podpore a rozvoji verejného zdravia a o zmene a doplnení niektorých zákonov v znení neskorších predpisov.

j) požiadavky vyplývajúce zo stanovísk dotknutých orgánov:

**Obec Rosina** – v zmysle vyjadrenia č. OcÚ-2083-1/2018 zo dňa 31.10.2018:

Obec Rosina Vám oznamuje, že v zmysle § 11 ods. 1 písm. i) zákona č. 251/2012 Z.z. o energetike a o zmene niektorých zákonov v znení neskorších predpisov „Držiteľ povolenia alebo ním poverená fyzická osoba alebo právnická osoba je oprávnený zriaďovať na cudzích pozemkoch mimo zastavaného územia obce elektrické vedenie a elektroenergetické zariadenie prenosovej sústavy a distribučnej sústavy, plynovody a plynárenské zariadenia prepravnej siete, distribučnej siete, zásobníka a zariadení určených na ich ochranu, zabránenie ich porúch alebo havárií, alebo na zmiernenie dôsledkov porúch alebo havárií na ochranu života, zdravia a majetku osôb; pri povoľovaní takej stavby stavebný úrad. rozhodne o podmienkach, za akých možno stavbu uskutočniť a prevádzkovať na cudzom pozemku; oprávnenia stavebníka na uskutočnenie stavby vznikajú nadobudnutím právoplatnosti takeého rozhodnutia“ záväzné stanovisko k predmetnej stavbe nevydá.

**KPÚ Žilina** – v zmysle podmienok záväzného stanoviska č. KPUZA-2020/4939-2/21900/KOP zo dňa 17.03.2020:

K predmetnej stavbe Krajský pamiatkový úrad Žilina v konaní podľa stavebného zákona a iných osobitných právnych predpisov uplatňuje nasledovné požiadavky z hľadiska záujmov chránených pamiatkovým zákonom:

1. Termín začatia výkopových prác súvisiacich so stavbou písomne ohlásiť najmenej 5 dní vopred Krajskému pamiatkovému úradu Žilina, ktorý vykoná odborný dohľad stavby formou prieskumu detektorom kovov a následnej obhliadky jej výkopov z

hľadiska výskytu možných archeologických nálezov.

2. Ak počas stavebných prác dôjde k akémukoľvek archeologickému nálezu hmotnej alebo nehmotnej povahy, napr. objektu, kultúrnej vrstvy, zvyškov starších architektur, stavebného materiálu, hrobov, fragmentov keramiky, pracovných nástrojov, mincí alebo kostrových pozostatkov, je nevyhnutné nález okamžite ohlásiť Krajskému pamiatkovému úradu Žilina, najneskôr na druhý pracovný deň po nájdení a ponechať ho bez zmeny až do obhliadky krajským pamiatkovým úradom.

3. Zabezpečiť preukázateľným spôsobom oboznámenie s podmienkami záväzného stanoviska všetky subjekty zúčastňujúce sa na realizácii stavby.

Požiadavky určené v tomto záväznom stanovisku vyplývajú z ustanovení pamiatkového zákona, vzhľadom k tomu, že nie je možné vylúčiť narušenie doposiaľ nepreskúmaného archeologického náleziska. Ak počas obhliadky výkopov zástupca krajského pamiatkového úradu identifikuje relevantné archeologické nálezy, určí podľa § 127 ods. 1 a 2 stavebného zákona príslušný stavebný úrad po dohode s krajským pamiatkovým úradom podmienky zabezpečenia týchto archeologických nálezov formou vykonania pamiatkového záchranného archeologického výskumu.

Podľa § 40 ods. 2 a 3 pamiatkového zákona a § 127 zákona č. 50/1976 Zb. o územnom plánovaní a stavebnom poriadku v znení neskorších predpisov v prípade zistenia, resp. narušenia archeologických nálezov počas stavby musí nálezca alebo osoba zodpovedná za vykonávanie prác ihneď ohlásiť nález krajskému pamiatkovému úradu. Nález sa musí ponechať bez zmeny až do obhliadky krajským pamiatkovým úradom alebo ním poverenou odborne spôsobilou osobou. Do obhliadky krajským pamiatkovým úradom je nálezca povinný vykonať všetky nevyhnutné opatrenia na záchranu nálezu, najmä zabezpečiť ho proti poškodeniu, znehodnoteniu, zničeniu a odcudzeniu, pokiaľ o ňom nerozhodne stavebný úrad po dohode s krajským pamiatkovým úradom.

Podľa § 30 ods. 4 pamiatkového zákona záväzné stanovisko krajského pamiatkového úradu sa vyžaduje ku všetkým rozhodnutiam iných orgánov štátnej správy a orgánov územnej samosprávy, ktorými môžu byť dotknuté záujmy chránené týmto zákonom. Orgán štátnej správy a orgán územnej samosprávy, ktorý vedie konanie, v ktorom môžu byť dotknuté záujmy ochrany pamiatkového fondu, môže vo veci samej rozhodnúť až po doručení právoplatného rozhodnutia alebo záväzného stanoviska orgánu štátnej správy na ochranu pamiatkového fondu.

Krajský pamiatkový úrad Žilina toto záväzné stanovisko vydal z hľadiska záujmov chránených pamiatkovým zákonom a je záväzným stanoviskom podľa zákona č. 50/1976 Zb. o územnom plánovaní a stavebnom poriadku v znení neskorších predpisov.

Toto záväzné stanovisko je zároveň záväzným stanoviskom pre konanie nasledujúce podľa stavebného zákona a iných osobitných právnych predpisov. Podmienky tohto záväzného stanoviska žiadame zapracovať do územného rozhodnutia a stavebného povolenia na danú stavbu.

**SPP-D a.s. Bratislava** – v zmysle podmienok vyjadrenia č. TD/NS/0871/2018/Ki zo dňa 11.12.2018 k žiadosti k projektovej dokumentácii a k umiestneniu stavby z hľadiska bezpečnostných a ochranných pásiem plynárenských zariadení:

V záujmovom území sa nachádza/nachádzajú: plynárenské zariadenie (technologický objekt): STL plynovody DN80, DN100 a plynové prípojky.

SPP-D, ako prevádzkovateľ distribučnej siete, podľa ustanovení zákona č. 251/2012 Z.z. o energetike a o zmene a doplnení niektorých zákonov v znení neskorších

predpisov (ďalej len „Zákon o energetike“):SÚHLASÍ s vydaním povolenia na vyššie uvedenú stavbu za dodržania nasledujúcich podmienok:

#### VŠEOBECNÉ PODMIENKY:

Pred realizáciou zemných prác a/alebo pred začatím vykonávania iných činností, je stavebník povinný požiadať SPP-D o presné vytýčenie existujúcich plynárenských zariadení na základe písomnej objednávky, ktorú je potrebné zaslať na adresu: SPP - distribúcia, a.s., Sekcia údržby, Mlynské Nivy 44/b, 825 11 Bratislava, alebo elektronicky, prostredníctvom online formuláru zverejneného na webovom sídle SPP-D ([www.spp-distribucia.sk](http://www.spp-distribucia.sk)),

- v záujme predchádzaniu poškodenia plynárenského zariadenia, ohrozenia jeho prevádzky a/alebo prevádzky distribučnej siete, SPP-D vykonáva bezplatne vytyčovanie plynárenských zariadení do vzdialenosti 100 m,
- stavebník je povinný oznámiť začatie prác v ochrannom pásme plynárenských zariadení zástupcovi prevádzkovateľa SPP-D (p. Marián Kuchár, tel.č. +421 41 242 4107) najneskôr 7 dní pred zahájením plánovaných prác,
- stavebník je povinný zabezpečiť prístupnosť plynárenských zariadení počas realizácie činnosti z dôvodu potreby prevádzkovania plynárenských zariadení, najmä výkonu kontroly prevádzky, údržby a výkonu odborných prehliadok a odborných skúšok opráv, rekonštrukcie (obnovy) plynárenských zariadení,
- stavebník je povinný umožniť zástupcovi SPP-D vstup na stavenisko a výkon kontroly realizácie činností v ochrannom pásme plynárenských zariadení,
- Stavebník je povinný realizovať výkopové práce vo vzdialenosti menšej ako 1,50 m na každú strany od obrysu existujúcich plynárenských zariadení v súlade s STN 73 3050 až po predchádzajúcom vytýčení plynárenských zariadení výhradne ručne bez použitia strojových mechanizmov,
- Ak pri výkopových prácach bolo odkryté plynárenské zariadenie, je stavebník povinný kontaktovať pred zasypaním výkopu zástupcu SPP-D na vykonanie kontroly stavu obnaženého plynárenského zariadenia, podsypu a obsypu plynovodu a uloženia výstražnej fólie; výsledok kontroly bude zaznamenaný do stavebného denníka,
- Prístup k akýmkoľvek technologickým zariadeniam SPP-D nie je povolený a manipulácia s nimi je prísne zakázaná, pokiaľ sa na tieto práce nevzťahuje vydané povolenie SPP-D,
- Odkryté plynovody, káble, ostatné inžinierske siete musia byť počas odkrytia zabezpečené proti poškodeniu,
- Stavebník nesmie nad trasou plynovodu realizovať také terénne úpravy, ktoré by zmenili jeho doterajšie krytie a hĺbku uloženia, v prípade zmeny úrovne terénu požadujeme všetky zariadenia a poklopy plynárenských zariadení osadiť do novej úrovne terénu,
- Každé poškodenie zariadenia SPP-D, vrátane poškodenia izolácie potrubia, musí byť ihneď ohlásené SPP-D,
- SPP-D môže pri všetkých prípadoch poškodenia plynárenských zariadení podať podnet na Slovenskú obchodnú inšpekciu (SOI), ktorá je oprávnená za porušenie povinnosti v ochrannom a/alebo bezpečnostnom pásme plynárenského zariadenia uložiť podľa ustanovení Zákona o energetike pokutu vo výške 300,- € až 150 000,- €,

poškodením plynárenského zariadenia môže dôjsť aj k spáchaniu trestného činu všeobecného ohrozenia podľa § 284 a § 285, prípadne trestného činu poškodzovania a ohrozovania prevádzky všeobecne prospešného zariadenia podľa § 286, alebo § 288 zákona č. 300/2005 Z.z. Trestný zákon,

- Stavebník je povinný pri realizácii stavby dodržiavať ustanovenia Zákona o energetike, Stavebného zákona a iných všeobecne záväzných právnych predpisov, ako aj podmienky uvedené v Zápise z vytýčenia plynárenských zariadení a taktiež ustanovenia Technických pravidiel pre plyn (TPP) najmä TPP 702 02,
- Stavebník je povinný rešpektovať a zohľadniť existenciu plynárenských zariadení a/alebo ich ochranných a/alebo bezpečnostných pásiem,
- Stavebník je povinný pri súbehu a križovaní navrhovaných vedení s existujúcimi plynárenskými zariadeniami dodržať minimálne odstupové vzdialenosti v zmysle STN 73 6005 a TPP 906 01,
- Stavebník nesmie v ochrannom pásme plynárenských zariadení v zmysle §79 a §80 Zákona o energetike umiestňovať nadzemné stavby, kontrolné šachty, trvalé porasty apod.,

**SEVAK a.s. Žilina** – v zmysle podmienok vyjadrenia č. O18025689/LKo zo dňa 20.11.2018:

Predmetom hore uvedenej stavby bude vybudovanie nového zemného VN káblového vedenia NA2XS(F) 1x150 celkovej dĺžky trasy 2096m, z toho 739m v k.ú. Rosina a 1357m v k.ú. Trnové. K predloženej žiadosti ako dotknutý orgán v zmysle stavebného zákona č. 50/1976 Z.z 8140b dávame nasledovné stanovisko:

1. V záujmovom území navrhovanej stavby sa toho času nachádzajú potrubia verejného vodovodu (VV) a verejnej splaškovej kanalizácie (VK) v prevádzkovaní našej spoločnosti vrátane príslušných prevádzkových objektov. Situácie s orientačným zákresom inžinierskych sietí Vám zasielame v prílohe (VV-zelená, VK-červená). Naše inžinierske siete požadujeme plne rešpektovať a zachovať.

2. Prípadné vodovodné a kanalizačné prípojky sú vo vlastníctve majiteľov jednotlivých objektov, informácie o týchto objektoch si vyžiadajte od ich majiteľov.

3. Pred zahájením zemných prác stavebník požiada o vytýčenie podzemných vedení, ktoré sa nachádzajú v záujmovom území a zabezpečí, aby pri realizácii všetkých stavebných prác bola dodržaná STN 73 6005 pri súbehu a križovaní s ostatnými vedeniami a aby bolo zachované ochranné pásmo existujúcich inžinierskych sietí. Vytýčenie našich sietí Vám na základe písomnej žiadosti vykoná naša organizácia.

4. V zmysle Zákona č. 442/2002 Z.z. O verejných vodovodoch a verejných kanalizáciách § 19 odsek 2 sa vymedzuje pásmo ochrany VV a VK v šírke min 1.5 m (do DN 500mm vrátane) a min 2.5 m (nad DN 500mm) od pôdorysného bočného okraja potrubia na obidve strany. Všetky navrhované objekty požadujeme umiestniť mimo ochranné pásmo existujúcich inžinierskych sietí. V ochrannom pásme VV, VK musia byť výkopy vykonávané ručne.

5. V pásme ochrany je zakázané znižovať a zvyšovať krytie potrubia; vykonávať zemné práce, terénne úpravy; umiestňovať stavby, konštrukcie a iné podobné zariadenia (stavby s bet. základom, vysádzať stromy a kríky) alebo vykonávať činnosti ktoré by mohli obmedziť prístup kVV, VK alebo ktoré by mohli ohroziť ich technický stav.

6. Prípadnú kolíziu s inžinierskymi sieťami riešiť s príslušným prevádzkovým majstrom

našej spoločnosti.

**MICHLOVSKY, spol. s.r.o.**, v zmysle vyjadrenia č. BB-2807/2018 zo dňa 31.10.2018 **nedôjde** ku stretu PTZ prevádzkovateľa Orange Slovensko a.s. Metodova 8, 821 08 Bratislava.

Existujúce PTZ sú chránené ochranným pásmom. V káblovej ryhe sú uložené HDPE trubky, optické káble a spojky rôznej funkčnosti. Údaje o technickom stave a počte HDPE poskytneme po zdôvodnenej potrebe pri vytýčení trasy.

Pri projektovaní stavieb dodržať priestorovú normu STN 736005 a ustanovenia zákona o elektronických komunikáciách č. 351/2011 Z.z. o ochrane sietí a zariadení. Pri krížení sietí, tesných súbehoch, pri budovaní nových komunikácií a spevnených plôch pokiaľ nedochádza k prekládke, optickú trasu mechanicky chrániť žľabovaním. Všetky vynútené práce výstavbou na ochrane TKZ a prekládky trasy riešiť samostatným projektom odsúhlaseným na Orange Slovensko, a.s..

Mechanická ochrana a prekládky budú realizované v plnej výške na náklady investora. Realizáciu prekládky PTZ Orange vykoná na základe územného rozhodnutia a " Zmluvy o preložke " so spoločnosťou Orange Slovensko a.s. nim poverená servisná organizácia. Zahájenie stavebných prác v ochrannom pásme optickej trasy oznámiť správcovi PTZ.

Upozorňujeme, že

1/ vo záujmovom území, resp. v trasách Orange Slovensko a.s., sa môžu nachádzať TKZ iných prevádzkovateľov 2/ rádiokomunikačné stavby Orange Slovensko a el. prípojky ku nim, nie sú predmetom toho vyjadrenia

Ďalej pri akýchkoľvek prácach, ktorými môžu byť ohrozené alebo poškodené PTZ, je navrhovateľ povinný vykonať všetky objektívne účinné ochranné opatrenia najmä tým, že zabezpečíte:

- pred začatím zemných prác vytýčenie a vyznačenie polohy PTZ priamo na povrchu terénu objednať u správcu PTZ / vyznačenie podzemnej trasy si prevedie objednávateľ farbou alebo kolíkmi /
- preukázateľné oboznámenie pracovníkov, vykonávajúcich zemné práce, s vytýčenou a vyznačenou polohou PTZ a upozornenie pracovníkov vykonávajúcich zemné práce na možnú polohovú odchýlku +/- 30 cm skutočného uloženia PTZ od vyznačenej polohy na povrchu terénu, aby pri prácach v miestach výskytu vedení a zariadení pracovali s najväčšou opatrnosťou a bezpodmienečne nepoužívali nevhodné náradie (napr. hĺbiace stroje) vo vzdialenosti najmenej 1 m (v ochrannom pásme 1,5 m) na každú stranu od vyznačenej polohy PTZ,
- dodržanie zákazu prechádzania ťažkými vozidlami, kým sa nevykoná ochrana proti mechanickému poškodeniu
- nad optickou trasou dodržanie zákazu skládok a budovania zariadení, ktoré by znemožňovali prístup k PTZ
- súhlas prevádzkovateľa a správcu pri zmene nivelety nad trasou PTZ
- aby odkryté časti PTZ boli riadne zabezpečené proti prevysu, ohrozeniu a poškodeniu nepovolanou osobou
- pred záhrnom previesť zhutnenie zemin pod HDPE trasou, obnoviť krytie a značenie (zákrytové dosky, fólia, markery)
- aby bezodkladne oznámili každé poškodenie PTZ na tel. Číslo 033 / 77 320 32 , mob. 0907 721 378
- overenie výškového a stranového uloženia PTZ ručnými sondami (vzhľadom na to, že nezodpovedáme za zmeny priestorového uloženia PTZ vykonané bez nášho vedomia),
- pred záhrnom obnažených miest PTZ prizvať pracovníka servisu ku kontrole, kde bude vystavený zápis o nepoškodení trasy, dodržania podmienok vyjadrenia



prevádzkovateľa a správcu PTZ

• ďalšie podmienky prevádzkovateľa a správcu PTZ :

V záujmovom území sa nenachádzajú PTZ Orange.

Upozorňujeme, že v zmysle § 67e (1) zákona 351/2011 Z.z. Zákon o elektronických komunikáciách, každá novopostavená budova a budova, ktorá prechádza stavebnými úpravami vnútorných rozvodov, na ktorých uskutočnenie sa vyžaduje stavebné povolenie, musí byť vybavená vysokorýchlostnou fyzickou infraštruktúrou v budove a prístupovým bodom.

Vytýčenie vedenia verejnej elektronickej komunikačnej siete vykoná spoločnosť Orange Slovensko, a.s. na základe objednávky do 3 týždňov od jej doručenia.

**Energotel a.s.** – v zmysle vyjadrenia č. ET/MM18/1503 zo dňa 06.11.2018:

Na základe zmluvy o poskytovaní telekomunikačných služieb medzi SSD, a. s. Žilina, SE a.s. VE Trenčín a Energotel, a. s., Bratislava, dávame nasledovné stanovisko :

Stavba „Žilina - Trnové zahustenie TS ZAHUMNIE “ nezasahuje podzemné telekomunikačné vedenia v správe Stredoslovenská distribučná, a. s., Žilina, SE a.s. VE Trenčín a Energotel, a. s., Bratislava.

**SIEMENS Mobility s.r.o.** – v zmysle podmienok vyjadrenia č. PD/ZA/149/18-GAR zo dňa 07.11.2018: K predloženej dokumentácii hore uvedenej stavby nemáme pripomienky, podzemné siete verejného osvetlenia sa v záujmovej oblasti nenachádzajú.

V prípade zásahu do sústavy verejného osvetlenia nachádzajúcej sa na podperných bodoch SSE požadujeme zachovanie funkčnosti tohto VO.

**UPC Broadband slovakia s.r.o.** – v zmysle podmienok vyjadrenia zo dňa 03.12.2018:

Na dotknutom mieste hore uvedenej stavby sa siete firmy UPC Broadband Slovakia s.r.o. nenachádzajú. Voči vydaniu územného a stavebného povolenia **nemáme námietok**. V prípade našej siete sa podľa zákona č. 351/2011 jedná o verejnú telekomunikačnú stavbu, zaradenú do elektronickej komunikačnej siete.

**Slovak Telekom a.s. Bratislava** – v zmysle podmienok vyjadrenia k existencii telekomunikačných vedení a rádiových zariadení a všeobecné podmienky ochrany sietí spoločnosti Slovak Telekom, a.s. a DIGI SLOVAKIA, s.r.o. č. 6611832816 zo dňa 26.11.2018 **dôjde** do styku so sieťami elektronických komunikácií spoločnosti.

1. Existujúce zariadenia sú chránené ochranným pásmom (§68 zákona č. 351/2011 Z. z.) a zároveň je potrebné dodržať ustanovenie §65 zákona č. 351/2011 Z. z. o ochrane proti rušeniu.

2. Vyjadrenie stráca platnosť uplynutím doby platnosti uvedenej vyššie vo vyjadrení, v prípade zmeny vyznačeného polygónu, dôvodu žiadosti, účelu žiadosti, v prípade ak uvedené parcelné číslo v žiadosti nezodpovedá vyznačenému polygónu alebo ak si stavebník nespĺní povinnosť podľa bodu 3.

3. Stavebník alebo ním poverená osoba je povinná v prípade ak zistil, že jeho zámer, pre ktorý podal uvedenú žiadosť je v kolízii so SEK Slovak Telekom,a.s. alebo zasahuje do ochranného pásma týchto sietí (najneskôr pred spracovaním projektovej dokumentácie stavby), vyzvať spoločnosť Slovak Telekom, a.s. na stanovenie konkrétnych podmienok ochrany alebo preloženia SEK prostredníctvom zamestnanca spoločnosti povereného správou sietí.

4. V zmysle § 66 ods. 7 zákona č. 351/2011 Z.z. o elektronických komunikáciách sa do projektu stavby musí zakresliť priebeh všetkých zariadení v mieste stavby.



Za splnenie tejto povinnosti zodpovedá projektant.

5. V zmysle §66 ods. 10 zákona č. 351/2011 Z.z. je potrebné uzavrieť dohodu o podmienkach prekládky telekomunikačných vedení s vlastníkom dotknutých SEK. Bez uzavretia dohody nie je možné preložiť zrealizovať prekládku SEK.

6. V textovej časti vykonávacieho projektu musí figurovať podmienka ST o zázake zriaďovania skládok materiálu a zriaďovania stavebných dvorov počas výstavby na existujúcich podzemných kábloch a projektovaných trasách prekládok podzemných telekomunikačných vedení a zaradení.

7. V prípade ak na definovanom území v žiadosti o vyjadrenie sa nachádza nadzemná telekomunikačná sieť, ktorá je vo vlastníctve Slovak Telekom, a.s., je potrebné zo strany žiadateľa zabezpečiť nadzemnú sieť proti poškodeniu alebo narušeniu ochranného pásma.

8. Nedodržanie vyššie uvedených podmienok ochrany zariadení je porušením povinností podľa § 68 zákona č. 351/2011Z.z. o elektronických komunikáciách v platnom znení.

9. V prípade, že žiadateľ bude so zemnými prácami alebo činnosťou z akýchkoľvek dôvodov pokračovať po tom, ako vydané vyjadrenie stratí platnosť, je povinný zastaviť zemné práce a požiadať o nové vyjadrenie. Pred realizáciou výkopových prác je stavebník povinný požiadať o vytýčenie TKZ. Vzhľadom k tomu, že na záujmovom území sa môžu nachádzať zariadenia iných prevádzkovateľov, ako sú napr. rádiové zariadenia, rádiové trasy, televízne káblové rozvody, Slovak Telekom, a.s. týmto upozorňuje žiadateľa na povinnosť vyžiadať si obdobné vyjadrenie od prevádzkovateľov týchto zariadení.

10. Vytýčenie polohy telekomunikačných zariadení vykoná Slovak Telekom a.s. na základe samostatnej objednávky do troch týždňov od jej doručenia na adresu spoločnosti alebo ju odovzdáte technikovi. V objednávke v dvoch vyhotoveniach uveďte číslo tohto vyjadrenia a dátum jeho vydania.

11. Stavebník alebo ním poverená osoba je povinná bez ohľadu vyššie uvedených bodov dodržať pri svojej činnosti aj Všeobecné podmienky ochrany SEK spoločnosti Slovak Telekom, a.s.

12. Žiadateľ môže vyjadrenie použiť iba pre účel, pre ktorý mu bolo vystavené. Žiadateľ nie je oprávnený poskytnuté informácie a dáta ďalej rozširovať, prenajímať alebo využívať bez súhlasu spoločnosti Slovak Telekom, a.s.

13. V prípade ak žiadateľ plánuje napojiť nehnuteľnosť na telekomunikačnú sieť úložným vedením, je potrebné do projektu pre územné rozhodnutie doplniť aj telekomunikačnú prípojku.

14. Poskytovateľ negarantuje geodetickú presnosť poskytnutých dát, Poskytnutie dát v elektronickej forme nezbavuje žiadateľa povinnosti požiadať o vytýčenie.

#### **Všeobecné podmienky ochrany SEK**

1. V prípade, že zámer stavebníka, pre ktorý podal uvedenú žiadosť, je v kolízii so SEK Slovak Telekom,a.s. a/alebo DIGI SLOVAKIA, s.r.o. alebo zasahuje do ochranného pásma týchto sietí, je stavebník po konzultácii so zamestnancom Slovak Telekom,a.s. povinný zabezpečiť:

- Ochranu alebo preloženie sietí v zmysle konkrétnych podmienok určených zamestnancom Slovak Telekom,a.s.

- Vypracovanie projektovej dokumentácie v prípade potreby premiestnenia telekomunikačného vedenia
- Odsúhlasenie projektovej dokumentácie v prípade potreby premiestnenia telekomunikačného vedenia

V lokalite predmetu Vašej žiadosti je oprávnený vykonávať práce súvisiace s preložením sietí (alebo vybudovaním telekomunikačnej prípojky) iba zmluvný partner:

Ladislav Hrádil, hradil@suptel.sk, 0907 777474

UPOZORNENIE: V káblovej ryhe sa môže nachádzať viac zariadení (káble, potrubia) s rôznou funkčnosťou.

2. Pri akýchkoľvek prácach, ktorými môžu byť ohrozené alebo poškodené zariadenia, je žiadateľ povinný vykonať všetky objektívne účinné ochranné opatrenia tým, že zabezpečí:

- Pred začatím zemných prác vytýčenie a vyznačenie polohy zariadení priamo na povrchu terénu,
- Preukázateľné oboznámenie zamestnancov, ktorí budú vykonávať zemné práce, s vytýčenou a vyznačenou polohou tohto zariadenia a tiež s podmienkami, ktoré boli na jeho ochranu stanovené
- Upozornenie zamestnancov vykonávajúcich zemné práce na možnú polohovú odchýlku  $\pm 30$  cm skutočného uloženia vedenia alebo zariadenia od vyznačenej polohy na povrchu terénu
- Upozornenie zamestnancov, aby pri prácach v miestach výskytu vedení a zariadení pracovali s najväčšou opatrnosťou a bezpodmienečne nepoužívali nevhodné náradie (napr. hlbiace stroje)
- Aby boli odkryté zariadenia riadne zabezpečené proti akémukoľvek ohrozeniu, krádeži a poškodeniu vo vzdialenosti 1,5 m na každú stranu od vyznačenej polohy zariadenia
- Zhutnenie zeminy pod káblami pred jeho zakrytím (zasypaním)
- Bezodkladné oznámenie každého poškodenia zariadenia na telefónne číslo 0800123777
- Overenie výškového uloženia zariadenia ručnými sondami (z dôvodu, že spoločnosť Slovak Telekom, a.s. a DIGI SLOVAKIA, s.r.o. nezodpovedajú za zmeny priestorového uloženia zariadenia vykonané bez ich vedomia)

UPOZORNENIE: V prípade, že počas výstavby je potrebné zvýšiť, alebo znížiť krytie tel. káblov je toto možné vykonať len so súhlasom povereného zamestnanca ST.

**SC ŽSK** – v zmysle podmienok vyjadrenia č. 43/2019/SCŽSK-218 zo dňa 29.7.2019:

- SO 01 - VN prípojka - navrhované VN káblové vedenie zemné je umiestnené v telese cesty III/2085 od ckm 3,704 do ckm 3,826 v dĺžke 122m, na parcele KN-C č. 1407/1 a č. 1404/26 k.ú. Trnové.
- SO 02 - NNK vývody z TS - navrhované NN káblové vedenie zemné je umiestnené v telese cesty III/2085 lx od ckm 3,790 do ckm 3,823 v dĺžke 33 m a lx od ckm 3,704 do ckm 3,826 v dĺžke 122m, na parcele KN-C č. 1407/1 a č. 1404/26 k.ú. Trnové, navrhované NN káblové vedenie zemné križuje teleso cesty III/2085 v ckm 3,790.

SC ŽSK, je majetkový správca cesty III/2085 v zmysle § 3d ods. 5 písm. c) zákona č. 135/1961 Zb. o pozemných komunikáciách (cestný zákon) v znení neskorších doplnení (ďalej len cestný zákon). Pozemky pod cestou par. KN-C č. 1404/26 (LV č. 1211 pre vlastníka Mesto Žilina) a KN-C č. 1407/1 (nemá založený LV) v k.ú. Trnové, sú umiestnené v zastavanom území obce.

SC ŽSK, na základe uzatvorenej zmluvy, v ktorej sa investor stavby zaviazal, že pri stavebných úpravách cesty III/2085, ktoré si budú vyžadovať ochranu, prípadne

preložku zemného NN a VN vedenia, bude znášať náklady na vykonanie úprav zemného NN a VN vedenia, súhlasí s vydaním územného rozhodnutia pre stavbu „5123 - Žilina - Trnové: Zahustenie TS Záhumnie“ za dodržania nasledovných podmienok:

**1. Ďalší stupeň PD predložiť na vyjadrenie.**

2. V úsekoch, kde bude NN a VN vedie uložené do jazdného pruhu, bude vykonaná súvislá asfaltová úprava 1/2 šírky vozovky v hrúbke obrusnej a ložnej vrstvy a celej dĺžke zasiahnutého úseku 5,0m pred začiatkom stavebného zásahu do vozovky a 5,0m za koncom stavebného zásahu do vozovky.
3. V úsekoch, kde bude NN a VN vedenie uložené do vozovky cesty (stred, vpravo, vľavo), bude vykonaná súvislá asfaltová úprava v hrúbke obrusnej a ložnej vrstvy v celej šírke a dĺžke zasiahnutého úseku 5,0m pred začiatkom stavebného zásahu do vozovky a 5,0m za koncom stavebného zásahu do vozovky.
4. V prípade, že teleso cesty bude križované pretláčaním, pretláčanie bude realizované kolmo na os vozovky s dodržaním hĺbky min. 1,2 m od nivelety vozovky. Štartovacie jamy budú zriadené min. 1,0 m od telesa cesty. Okolité terén bude upravený do riadneho stavu.

(Teleso diaľnic, ciest a miestnych komunikácií je ohraničené zvýšenou obrubou chodníkov, prípadne zelených pásov, vonkajšími hranami cestných alebo záchytných priekop a rigolov, svahov cestných násypov a zárezov alebo vonkajšími hranami päty oporných múrov a tarasov alebo vonkajšími hranami koruny obkladových a zárubňových múrov, prípadne vonkajšími hranami zárezov nad týmito múrmi).

5. V prípade zmeny projektu, ak vznikne potreba preloženia existujúcich inžinierskych sietí alebo pri akomkoľvek inom zásahu do telesa cesty III/2085, stavebník požiadava ich správcu o vyjadrenie.
6. Stavebné práce budú realizované mimo zimné obdobie v termíne máj - október bežného roka po písomnom odovzdaní staveniska medzi stavebníkom (investorom) a zhotoviteľom diela za účasti zástupcu správcu cesty.
7. Dočasná úprava vozovky - upravenie sa vykoná ihneď po uložení telekomunikačného vedenia v šírke výkopu. Dočasnú úpravu ukončiť podľa nasledovnej konštrukcie najneskôr do konca októbra bežného roka!

**Pre spätný zásyp nie je možné použiť výkopový materiál!** Zásyp bude zhotovený zo štrkopiesku alebo štrkodrvy v zmysle STN so zhutnením a vlhčením po vrstvách max. 300 mm! V prípade nedostatočného zhutnenia zásypu po uskutočnení dočasnej úpravy a následného sadania v čase medzi dočasnou a konečnou úpravou, bude pokles riešený ďalšou živičnou úpravou na náklady investora!

8. **Pred vykonaním asfaltovej úpravy vozovky budú vykonané statické zaťažovacie skúšky zhutnenia pláne pod vozovkou. Požadujeme dodržať mieru zhutnenia zemnej pláne minimálne 60 MPa.**
9. Konečná súvislá asfaltová úprava bude realizovaná naj skôr po 6 mesiacoch po ukončení dočasnej úpravy ryhy a vykonaná v rozsahu skutočného narušenia vozovky výstavbou kanalizácie.
10. V prípade narušenia konštrukčných vrstiev vozovky vplyvom stavby, aj mimo miest výkopu rýh, stavebník zabezpečí obnovu krytu v celom rozsahu dotknutého úseku cesty.

11. V prípade potreby, dočasné dopravné značenie odsúhlasené OR PZ, ODI v Žiline zabezpečí a osadí investor na vlastné náklady.
12. Na práce vykonané zásahom do telesa cesty požadujeme záručnú dobu 60 mesiacov od ukončenia prác (odo dňa písomného prevzatia stavebných prác pracovníkom SC ŽSK tel. 0918 370 142). Po dobu trvania záručnej doby je investor stavby povinný priebežne a bez meškania odstraňovať poruchy vzniknuté v dôsledku zásahu do telesa cesty III. triedy. V prípade, ak vzniknuté poruchy investor stavby neodstráni v dohodnutom termíne, poruchy odstráni správca cesty III. triedy a náklady spojené s odstránením porúch si následne bude uplatňovať v zmysle zákona (§ 9 ods. 5. zákona č. 135/1961 Zb. o pozemných komunikáciách (cestný zákon)) od investora predmetnej stavby. O vzniknutých poruchách bude investor upovedomený správcom cesty.
13. Ukončenie prác pri zásahu do telesa cesty III/2085 požadujeme písomne oznámiť zástupcovi správcu cesty (vhodné zaslať fotodokumentáciu z miesta zásahu), následne bude uskutočnené preberacie konanie zásahu do telesa cesty a spísaný zápis s termínom záručnej doby.
14. Pri akomkoľvek inom zásahu do telesa cesty III/2085 požiadať správcu cesty o vyjadrenie.

S vydaním územného rozhodnutia pre stavbu „**5123 - Žilina - Trnové: Zahustenie TS Záhumnie**“ podľa predloženej PD súhlasíme pri dodržaní hore uvedených podmienok.

**Slovenský vodohospodársky podnik, š.p.** – v zmysle podmienok vyjadrenia č. SVP OZ PN 8088/2018/2 dňa 05.11.2018:

PD rieši vybudovanie novej transformačnej stanice a nové VN a NN káblové vedenie v k.ú. Trnové a k.ú. Rosina.

Trasa VN zemného kábla je navrhovaná popod jestvujúce WN vedenie č. 7704 z obce Rosina až do mestskej časti Trnové, kde sa osadí nová kiosková trafostanica. Trasa VN kábla bude križovať vodné toky Breznický a Chotárny. VN kábel bude v mieste križovania umiestnený v oceľovej chráničke DN 200 v hĺbke 1,2 m pod dnom toku.

Nová typizovaná kiosková trafostanica bude umiestnená na ľavom pobrežnom pozemku drobného vodného toku Trnovka. Medzi trafostanicou a vodným tokom je navrhovaný JB z ktorého pokračuje NN káblové vedenie vzdušné.

SVP š.p. Správa povodia stredného Váhu I., ako správca tokov v k.ú. Rosina a k.ú. Trnovka súhlasí s vydaním povolenia na horeuvedenú stavbu za nasledovných podmienok:

- trafostanicu ako aj navrhovaný JB umiestniť vo vzdialenosti minimálne 3,0 m od prekrytého koryta - sklolaminátovej rúry.
- v mieste križovania koryta toku VN káblom upraviť koryto tokov pomocou lomového kameňa v dĺžke 2,0 m nad a 2,0 m pod križovaním. Opevnenie koryta bude realizované kameňom o mocnosti 50- 200 kg, niveleta dna a brehy toku budú napojené na pôvodné koryto. Presný spôsob opevnenia (sklon svahov, šírka dna atď.) bude dohodnutý na tvare miesta pred realizáciou opevnenia a zapísaný do stavebného denníka
- dodržať minimálne krytie chráničky pod vodným tokom 1,2 m, minimálny presah chráničky 1,0 m za brehovú čiaru
- križovanie vodných tokov označiť na brehu povrchovou značkou
- miesto križovania vodných tokov po realizácii je potrebné polohopisné a výškopisné zamerať a v digitálnej forme odovzdať Správe povodia stredného Váhu I. Nimnica
- **na križovania el. vedenia s vodnými tokmi uzatvoriť zmluvu o zriadení vecného**

**bremena s odborom správy majetku SVP š.p., OZ Piešťany, do začiatku kolaudačného konania**

- k začatiu stavebných prác pri vodnom toku, pred realizovaním križovania, prizvať správcu toku Ing. Michal Gábor

2. Rozsah projektovej dokumentácie k návrhu na vydanie stavebného povolenia:

Stavebník ku žiadosti o stavebné povolenie priloží projektovú dokumentáciu stavby podľa § 8 a 9 vyhl. 453/2000 Z.z., ktorou sa vykonávajú niektoré ustanovenia stavebného zákona.

3. Námietky účastníkov konania v zmysle § 36 ods.1 stavebného zákona:

Námietky účastníkov konania neboli vznesené.

4. Toto rozhodnutie podľa § 40 ods. 1 stavebného zákona platí tri roky odo dňa nadobudnutia právoplatnosti. Nestratí však platnosť, pokiaľ v tejto lehote bude podaná žiadosť o stavebné povolenie alebo o povolenie na terénne úpravy, práce a zariadenia podľa stavebného zákona (§ 71 ods.1), alebo ak sa začalo s využitím územia na určený účel. Podľa § 40 ods. 4 stavebného zákona je územné rozhodnutie záväzné aj pre právnych nástupcov jeho navrhovateľa a ostatných účastníkov územného konania.

**Odôvodnenie:**

Dňa 18.12.2018 podal a dňa 19.07.2019 a 24.10.2019 doplnil navrhovateľ *Stredoslovenská distribučná a.s., IČO 36442151, Pri Rajčianke 2927, 010 47 Žilina, ktorú zastupuje Mária Dubovcová, 013 12 Turie 502* návrh na územné rozhodnutie na umiestnenie horeuvedenej stavby: „*Žilina - Trnové: Zahustenie TS Záhumnie*“ na pozemku - líniová stavba, kat. územie Trnové, Rosina.

Stavebný úrad dňa 19.02.2020 pod č. 3501/2020-8112/2020-SU-BO oznámil začatie územného konania všetkým známym účastníkom konania a dotknutým orgánom a organizáciám. K prerokovaniu návrhu súčasne nariadil ústne pojednávanie spojené s miestnym zisťovaním na deň 16.03.2020, o výsledku ktorého bol spísaný záznam. Dňa 26.02.2020 si uplatnil právo nazerania do podkladov rozhodnutia Tibor Boľo, bytom Dolná Trnovská 550/1, 010 01 Žilina, ktorý je konateľom spoločnosti MT ENGINEERING, s.r.o., IČO: 36 731 668, so sídlom: Dolná Trnovská 550/1, 010 01 Žilina. Následne bola vyhlásená mimoriadna situácia na území SR (šírenie koronavírusu COVID-19).

Oznámenie o začatí územného konania bolo doručované účastníkom územného konania v zmysle § 36 ods.4 stavebného zákona verejnou vyhláškou, nakoľko predmetom územného konania je líniová stavba.

*Podľa § 23 ods.1 správneho poriadku*

*Účastníci konania a ich zástupcovia a zúčastnené osoby majú právo nazerat' do spisov, robiť si z nich výpisy, odpisy a dostať kópie spisov s výnimkou zápisníc o hlasovaní alebo dostať informáciu zo spisov s výnimkou zápisníc o hlasovaní iným spôsobom.*

*Podľa § 36 stavebného zákona*

*Ods.1) Stavebný úrad oznámi začatie územného konania dotknutým orgánom a všetkým známym účastníkom a nariadi ústne pojednávanie spojené s miestnym zisťovaním. Súčasne upozorní účastníkov, že svoje námietky a pripomienky môžu uplatniť najneskoršie pri ústnom pojednávaní, inak že sa na ne neprihliadne. Stavebný úrad oznámi začatie územného konania do 7 dní odo dňa, keď je žiadosť o územné rozhodnutie úplná.*



*Ods.2) Od ústneho pojednávania môže stavebný úrad upustiť v prípade, že je pre územie spracovaná územnoplánovacia dokumentácia, na základe ktorej možno posúdiť návrh na územné rozhodnutie. Ak stavebný úrad upustí od ústneho pojednávania, určí lehotu, do ktorej môžu účastníci uplatniť námietky, a upozorní ich, že sa na neskoršie podané námietky neprihliadne; táto lehota nesmie byť kratšia ako 7 pracovných dní.*

*Ods. 3) Dotknuté orgány oznámia svoje stanoviská v rovnakej lehote, v ktorej môžu uplatniť svoje pripomienky a námietky účastníci územného konania. Ak niektorý z orgánov potrebuje na riadne posúdenie návrhu dlhší čas, stavebný úrad na jeho žiadosť určí lehotu pred jej uplynutím, primerane predĺži. Ak dotknutý orgán, ktorý bol vyrozumený o začatí územného konania, neoznámia v určenej alebo predĺženej lehote svoje stanovisko k navrhovanej stavbe, má sa za to, že so stavbou z hľadiska ním sledovaných záujmov súhlasí.*

*Ods. 4) Začatie územného konania o umiestnení líniovej stavby alebo v odôvodnených prípadoch aj zvlášť rozsiahlej stavby, stavby s veľkým počtom účastníkov konania, ako aj územného konania o využití územia, o stavebnej uzávere a o ochrannom pásme, ak sa týka rozsiahleho územia, oznámia stavebný úrad účastníkom územného konania verejnou vyhláškou. Stavebný úrad oznámia začatie územného konania verejnou vyhláškou aj v prípade, že mu účastníci konania alebo ich pobyt nie sú známi.*

Počas lehoty oznámeného konania č. 3501/2020-8112/2020-SU-BO zo dňa 19.02.2020 spojenom s ústnym pojednávaním verejnou vyhláškou, bola vyhlásená mimoriadna situácia na území SR (šírenie koronavírusu SARS-CoV-2), kedy nebolo možné nahliadnuť do podkladov rozhodnutia – zatvorený úrad pre verejnosť. Z tohto dôvodu stavebný úrad po ukončení mimoriadnych opatrení pokračoval v konaní podľa § 36 ods. 1 stavebného zákona v súlade s ust. § 33 ods.2 zák.č.71/1967 Zb. o správnom konaní (správny poriadok) a dal účastníkom konania a dotknutým orgánom možnosť, aby v záujme ochrany svojich práv a právom chránených záujmov pred vydaním rozhodnutia si vo veci uplatnili právo nahliadnuť do podkladov rozhodnutia, mali možnosť pred vydaním rozhodnutia vyjadriť sa k jeho podkladom, prípadne navrhnúť ich doplnenie v lehote najneskôr do 10 dní od doručenia tohto oznámenia č. 3501/2020-162964/2020-SU-BO vydaného dňa 03.08.2020. V stanovenej lehote neboli vznesené námietky ani pripomienky.

Dňa 14.10.2020 pod č. záznamu 175351 prijal stavebný úrad vyjadrenie k oznámeniu o oboznámení sa s podkladmi rozhodnutia č. 3501/2020-162964/2020-SU-BO zo dňa 03.08.2020 (Verejná vyhláška) od spoločnosti MT ENGINEERING, s.r.o., IČO: 36 731 668, so sídlom: Dolná Trnovská 550/1, 010 01 Žilina, ktorá je splnomocneným zástupcom účastníka konania Elišky Boľovej bytom Čajákova 2175/13, 010 01 Žilina. Vo vyjadrení evid. pod č. záznamu 175351 zo dňa 14.10.2020 sa o.i. uvádza, že námietky v oznámenom konaní pod č. 3501/2020-8112/2020-SU-BO zo dňa 19.02.2020 boli doručené na stavebný úrad, aj napriek tomu, že bola vyhlásená mimoriadna situácia na území SR z dôvodu šírenia koronavírusu COVID-19 a to formou podania „podané osobne“. Vzhľadom na skutočnosť, že stavebný úrad neeviduje podanie námietok k oznámenému konaniu pod č. 3501/2020-8112/2020-SU-BO zo dňa 19.02.2020 za obdobie od 21.02.2020 do 16.03.2020 na meno Eliška Boľová, trvale bytom: Čajáková 2175/13, 010 01 Žilina v zastúpení spoločnosťou MT ENGINEERING, s.r.o., IČO: 36 731 668, so sídlom: Dolná Trnovská 550/1, 010 01 Žilina a ani podanie spoločnosťou MT ENGINEERING, s.r.o., IČO: 36 731 668, so sídlom: Dolná Trnovská 550/1, 010 01 Žilina, stavebný úrad vyzval na predloženie dôkazu pod č. 3501/2020-174533/2020-SÚ-BO zo dňa 29.10.2020 spoločnosť MT ENGINEERING, s.r.o., IČO: 36 731 668, so sídlom: Dolná Trnovská 550/1, 010 01 Žilina v lehote 10 dní odo dňa doručenia horeuvedenej výzvy.



Stavebný úrad dňa 03.12.2020 pod č. záznamu 189274 prijal vyjadrenie splnomocneného zástupcu MT ENGINEERING, s.r.o., IČO: 36 731 668, so sídlom: Dolná Trnovská 550/1, 010 01 Žilina v ktorom nepredložil žiadne relevantné dôkazy. Nebola predložená pečiatka na listine, ktorá by preukázala osobné podanie cez podateľňu Mestského úradu v Žiline, doklad o podaní cez doručenie prostredníctvom poštovej služby, prípadne akýkoľvek iný dôkaz na podporu tvrdení.

Stavebný úrad vo výzve č. 3501/2020-174533/2020-SÚ-BO zo dňa 29.10.2020 upozornil, že v prípade nepredloženia dôkazu, stavebný úrad si urobí úsudok o námietke sám a o veci rozhodne.

Vzhľadom na skutočnosť, že účastník konania nepredložil žiadne dôkazy na podporu svojich tvrdení, že podal námietky v stanovenej lehote, stavebný úrad si urobil úsudok sám a námietkami podanými po lehote pod č. záznamu 175351 zo dňa 14.10.2020 sa nezaoberal.

*Podľa § 37 ods.1 stavebného zákona podkladom pre vydanie územného rozhodnutia sú územné plány obcí a zón. Ak pre územie nebol spracovaný územný plán obce alebo zóny, podkladom na vydanie územného rozhodnutia sú spracované územnoplánovacie podklady podľa § 3 a ostatné existujúce podklady podľa § 7a; inak stavebný úrad obstará v rozsahu nevyhnutnom na vydanie územného rozhodnutia iné podklady, najmä skutočnosti získané vlastným prieskumom alebo zistené pri miestnom zisťovaní.*

*Podľa § 37 ods.2 stavebného zákona stavebný úrad v územnom konaní posúdi návrh predovšetkým z hľadiska starostlivosti o životné prostredie a potrieb požadovaného opatrenia v území a jeho dôsledkov; preskúma návrh a jeho súlad s podkladmi podľa odseku 1 a predchádzajúcimi rozhodnutiami o území, posúdi, či vyhovuje všeobecným technickým požiadavkám na výstavbu a všeobecne technickým požiadavkám na stavby užívané osobami s obmedzenou schopnosťou pohybu, prípadne predpisom, ktoré ustanovujú hygienické, protipožiarne podmienky, podmienky bezpečnosti práce a technických zariadení, dopravné podmienky, podmienky ochrany prírody, starostlivosti o kultúrne pamiatky, ochrany poľnohospodárskeho pôdneho fondu, lesného pôdneho fondu a pod., pokiaľ posúdenie nepatrí iným orgánom.*

*Podľa § 37 ods.3 stavebného zákona stavebný úrad v územnom konaní zabezpečí stanoviská dotknutých orgánov štátnej správy a ich vzájomný súlad a posúdi vyjadrenie účastníkov a ich námietky. Stavebný úrad neprihliadne na námietky a pripomienky, ktoré sú v rozpore so schválenou územnoplánovacou dokumentáciou.*

*Podľa ustanovenia § 39 stavebného zákona v územnom rozhodnutí vymedzí stavebný úrad územie na navrhovaný účel a určí podmienky, ktorými sa zabezpečia záujmy spoločnosti v území, najmä súlad s cieľmi a zámermi územného plánovania, vecná a časová koordinácia jednotlivých stavieb a iných opatrení v území a predovšetkým starostlivosť o životné prostredie včítane architektonických a urbanistických hodnôt v území a rozhodne o námietkach účastníkov konania. V rozhodnutí o umiestnení stavby si v odôvodnených prípadoch stavebný úrad môže vyhradiť predloženie podrobnejších podkladov, projektovej dokumentácie alebo jej časti; podľa nich môže dodatočne určiť ďalšie podmienky, ktoré sa musia zahrnúť do stavebného povolenia.*

*Podľa ustanovenia § 39a ods. 1 a 2 stavebného zákona rozhodnutím o umiestnení stavby sa určuje stavebný pozemok, umiestňuje sa stavba na ňom, určujú sa podmienky na umiestnenie stavby, určujú sa požiadavky na obsah projektovej dokumentácie a čas platnosti rozhodnutia. Umiestnenie stavby sa vyznačí v grafickej prílohe územného rozhodnutia.*

*V podmienkach na umiestnenie stavby sa určia požiadavky*

- a) na ochranu prírody a krajiny a na zabezpečenie starostlivosti o životné prostredie,*
- b) na zabezpečenie súladu urbanistického riešenia a architektonického riešenia stavby s okolitým životným prostredím, najmä na výškové a polohové umiestnenie stavby vrátane odstupov od hraníc pozemku a od susedných stavieb, na výšku stavby, prístup a užívanie stavieb osobami s obmedzenou schopnosťou pohybu a orientácie, na napojenie na sieť technického vybavenia, napojenie na pozemné komunikácie, na podiel zastavanej plochy a nezastavanej plochy zo stavebného pozemku vrátane požiadaviek na úpravu jeho nezastavaných plôch,*
- c) vyplývajúce z chránených častí krajiny alebo z ich blízkosti,*
- d) vyplývajúce zo stanovísk dotknutých orgánov.*

*Podľa § 42 ods.1 stavebného zákona územné rozhodnutie sa účastníkom oznamuje doručením písomného vyhotovenia.*

*Podľa § 42 ods.2 stavebného zákona verejnou vyhláškou sa oznámi územné rozhodnutie o umiestnení líniovej stavby a v odôvodnených prípadoch aj o umiestnení zvlášť rozsiahlej stavby, stavby s veľkým počtom účastníkov konania, ako aj rozhodnutie o využití územia a o ochrannom pásme, ak sa týka rozsiahleho územia. Doručenie sa uskutoční vyvesením územného rozhodnutia na 15 dní spôsobom v mieste obvyklým. Posledný deň tejto lehoty je dňom doručenia.*

*Podľa § 42 ods.4 stavebného zákona odkladný účinok odvolania proti územnému rozhodnutiu nemožno vylúčiť.*

*Podľa § 42 ods.5 stavebného zákona v odvolacom konaní sa neprihliada na námietky a pripomienky, ktoré neboli uplatnené v prvostupňovom konaní v určenej lehote, hoci uplatnené mohli byť. Stavebný úrad je povinný účastníkov konania na to upozorniť v oznámení o začatí územného konania*

*Podľa § 33 ods.2 správneho poriadku*

*Správny orgán je povinný dať účastníkom konania a zúčastneným osobám možnosť, aby sa pred vydaním rozhodnutia mohli vyjadriť k jeho podkladu i k spôsobu jeho zistenia, prípadne navrhnúť jeho doplnenie.*

*V územnom pláne obce Rosina - Zmeny a doplnky č. 5 z 09/2016 je v legende položka ad - uvedené, že VN 110kV vedenie č. 7704 je na demontáž. Územným plánom mesta Žilina - Zmeny a doplnky č. 5 zo dňa 11.05.2018 pod číslom 3.33 je uvedené: Doplnenie juhozápadnej trasy VN 22kV vedenia z jestvujúcej linky č. 253 z juhozápadnej strany mestskej časti Trnové. Z existujúceho VN vzdušného vedenia č. 253 nad obcou Rosina sa napojí VN zemný kábel pre napojenie novej TS. Trasa VN zemného kábla je navrhovaná popod VN vedenie č. 7704, cez k.ú. Rosina a Trnové, ktoré je v ÚPN-M a v ÚPN-VÚC ŽK navrhované na zrušenie, v OP VN vedenia - 15m až k obci Trnové.*

*Územie riešené vo vyššie uvedenej dokumentácii prechádza katastrálnym územím obce Rosina a katastrálnym územím Trnové. Vyjadrenie Mesta Žilina sa vzťahuje na časť stavby, ktorá prechádza iba územím mesta Žilina, t.j. katastrálnym územím Trnové. Z hľadiska územnoplánovacieho je projektová dokumentácia pre územné rozhodnutie „5123 - Žilina - Trnové: zahustenie TS Záhumnie“ spracovaná v súlade s Územným plánom mesta Žilina (ÚPN-M Žilina) v platnom znení (nové trasovanie bolo riešené konkrétne v Zmene a Doplnku č. 5 ÚPN-M Žilina).*

*Navrhovaná stavba je stavbou vo verejnom záujme, ktorá podlieha osobitnému právnemu režimu danému zákonom č. 251/2012 Z.z. o energetike a o zmene niektorých zákonov v znení neskorších predpisov.*

Podľa § 11 ods. 1 zákona č. 251/2012 Z.z. o energetike a o zmene niektorých zákonov v znení neskorších predpisov (ďalej len „zákon o energetike“), *držiteľ povolenia alebo ním poverená osoba môže v nevyhnutnom rozsahu a vo verejnom záujme*

*a) vstupovať na cudzie pozemky a do cudzích objektov a zariadení v rozsahu a spôsobom nevyhnutným na výkon povolenej činnosti,*

*f) zriaďovať na cudzích pozemkoch mimo zastavaného územia obce elektrické vedenie a elektroenergetické zariadenie prenosovej sústavy a distribučnej sústavy, plynovody a plynárenské zariadenia prepravnej siete, distribučnej siete, zásobníka a zariadení určených na ich ochranu, zabránenie ich porúch alebo havárií, alebo na zmiernenie dôsledkov porúch alebo havárií na ochranu života, zdravia a majetku osôb; pri povoľovaní takej stavby stavebný úrad rozhodne o podmienkach, za akých možno stavbu uskutočniť a prevádzkovať na cudzom pozemku; oprávnenia stavebníka na uskutočnenie stavby vznikajú nadobudnutím právoplatnosti takeého rozhodnutia,*

*g) vykonávať na cudzích nehnuteľnostiach povolenú činnosť na elektroenergetických zariadeniach alebo na plynárenských zariadeniach potrebných na zabezpečenie prevádzky sústavy alebo siete, ktorých výstavba bola povolená podľa stavebných predpisov.*

Podľa § 11 ods. 5 zákona o energetike, *ak vznikne vlastníkovi nehnuteľnosti v dôsledku výkonu práv držiteľa povolenia alebo ním poverenej osoby majetková ujma, má nárok na náhradu škody. Na konanie o náhrade škody sa vzťahujú ustanovenia Občianskeho zákonníka. Ak je vlastník nehnuteľnosti obmedzený pri obvyklom užívaní nehnuteľnosti, má nárok na primeranú jednorazovú náhradu za nútené obmedzenie užívania nehnuteľnosti, ak sa neposkytuje jednorazová náhrada podľa odseku 9 alebo 12. Nárok na primeranú jednorazovú náhradu za nútené obmedzenie užívania nehnuteľnosti možno uplatniť u držiteľa povolenia alebo ním poverenej osoby do šiestich mesiacov odo dňa, keď sa o tom vlastník dozvedel, najneskôr však do jedného roka od vzniku núteného obmedzenia užívania nehnuteľnosti, inak právo vlastníka na primeranú jednorazovú náhradu za nútené obmedzenie užívania nehnuteľnosti zaniká. Ak sa držiteľ povolenia a vlastník nehnuteľnosti na výške primeranej jednorazovej náhrady nedohodnú, každý z nich môže podať súdu návrh na rozhodnutie o výške primeranej jednorazovej náhrady do šiestich mesiacov odo dňa uplatnenia si nároku u držiteľa povolenia.*

Podľa § 11 ods. 6 zákona o energetike *držiteľ povolenia alebo ním poverená osoba je povinný konať tak, aby nespôsobil ujmu na právach vlastníkov dotknutých nehnuteľnosťami, a ak sa jej nedá vyhnúť, obmedziť ujmu na najmenšiu možnú mieru. Po skončení nevyhnutných pozemných prác je držiteľ povolenia alebo ním poverená osoba povinný uviesť pozemky do pôvodného stavu, alebo, ak to nie je možné, je povinný uhradiť vlastníkovi pozemku spôsobenú škodu.*

Podľa § 11 ods.7 zákona o energetike *na účely odsekov 5 a 6 sa vlastníkom rozumie vlastník, správca alebo nájomca nehnuteľnosti.*

Stavebný úrad zaistil vzájomný súlad predložených stanovísk dotknutých orgánov a organizácií vyžadovaných osobitnými predpismi, zabezpečil plnenie požiadaviek vlastníkov a správcov sietí technického vybavenia na napojenie a tieto stanoviská a požiadavky zahrnul do podmienok tohto rozhodnutia.

Skonštatovalo sa, že umiestnenie stavby je v súlade so schválenou územno-plánovacou dokumentáciou pre dotknuté územie a projektová dokumentácia pre územné rozhodnutie navrhovanej stavby vyhovuje všeobecným technickým požiadavkám na výstavbu podľa ustanovení vyhlášky č. 532/2002 Z.z., ktorou sa ustanovujú podrobnosti o všeobecných technických požiadavkách na výstavbu a o všeobecných technických požiadavkách na stavby užívané osobami s obmedzenou schopnosťou pohybu a orientácie. Stavebný úrad preto rozhodol tak, ako je uvedené vo výroku tohto rozhodnutia.

Námietky účastníkov neboli v konaní uplatnené.

Územné rozhodnutie má podľa § 40 ods. 1 stavebného zákona platnosť 3 roky o dňa nadobudnutia právoplatnosti tohto rozhodnutia. Nestradí však platnosť, ak bude v tejto lehote podaná žiadosť o stavebné povolenie predmetnej stavby.

Toto rozhodnutie stráca platnosť dňom, keď stavebnému úradu bude doručené oznámenie navrhovateľa alebo jeho právneho nástupcu o tom, že upustil od zámeru, ku ktorému sa rozhodnutie vzťahuje.

#### **Poučenie o odvolaní:**

Proti tomuto rozhodnutiu podľa § 53 a § 54 zákona č. 71/1967 Zb. o správnom konaní (správny poriadok) v znení neskorších právnych predpisov možno podať odvolanie do 15 dní odo dňa oznámenia rozhodnutia na správnom orgáne, ktorý napadnuté rozhodnutie vydal. Včas podané odvolanie má odkladný účinok. Rozhodnutie, ktoré po vyčerpaní riadnych opravných prostriedkov nadobudlo právoplatnosť, možno preskúmať súdom podľa zákona č. 162/2015 Z. z. správny súdny poriadok v znení neskorších platných právnych predpisov.



  
Mgr. Peter Fiabáne  
primátor

**Tento dokument sa doručuje verejnou vyhláškou v zmysle 42 ods.2 stavebného zákona v nadväznosti na § 26 zákona č.71/1967 Zb. o správnom konaní (správny poriadok),**



**v znení neskorších predpisov a vyvesí sa na dobu 15 dní na úradnej tabuli a internetovej stránke správneho orgánu (obce, mesta). Posledný deň tejto lehoty je dňom doručenia.**

*Úradná tabuľa a internetová stránka správneho orgánu (obce, mesta)*

Vyvesené dňa: ..... Zvesené dňa: .....

*Pečiatka a podpis orgánu, ktorý potvrdzuje vyvesenie a zvesenie rozhodnutia..*

ZVEREJNENE NA URADNEJ TABULI  
MESTA ŽILINA A INTERNETOVEJ  
STRÁNKE MESTA ŽILINA

Vyvesené od: .....16.-03.-2021.....

Vyvesené do: .....31.-03.-2021.....

Dátum zvesenia: .....

Počet zverejnených strán: .....22+ príloha (2 str.).....

Podpis zodpovednej osoby: .....

-1-

#### **Poplatok:**

Správny poplatok podľa zákona č. 145/1995 Z.z. o správnych poplatkoch v znení neskorších predpisov položky 59 písm. a ods. 2 vo výške 100.00 € bol zaplatený dňa 18.12.2018.

#### **Príloha pre navrhovateľa:**

- overená projektová dokumentácia pre územné konanie

#### **Doručí sa:**

Účastníkom konania (vlastníkom nehnuteľností dotknutých umiestňovanou stavbou) sa pri líniových stavbách doručuje verejnou vyhláškou

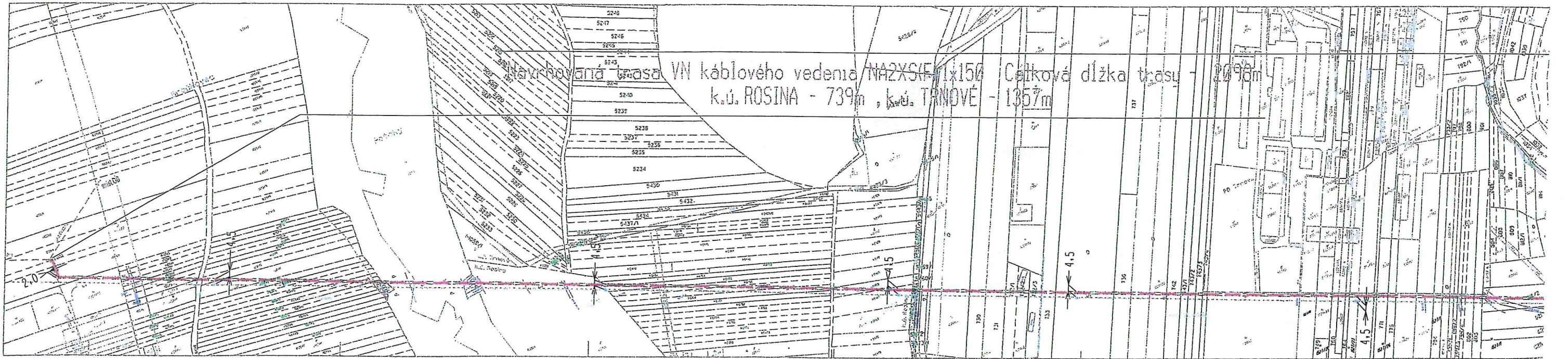
Na vedomie

1. Dolvap s.r.o., Priemyselná, 013 03 Varín
2. Energotel a.s., Miletičova súp. č. 7, 821 08 Bratislava
3. KPU Žilina, Mariánske námestie č.19, 010 01 Žilina
4. KR PZ Žilina - odbor telekomunikácií, 9.mája 1, P.O.BOX 120, 974 86 Banská Bystrica
5. O2 Slovakia, s.r.o., Einsteinova súp. č. 24, 851 01 Bratislava
6. Orange Slovensko a.s., Metodova 8, 821 09 Bratislava
7. OÚ Žilina, Odbor cestnej dopravy a poz. kom., Vysokoškolákov 8556/33B, 010 08 Žilina
8. OÚ Žilina, Odbor lesný a pozemkový, Vysokoškolákov 8556/33B, 010 08 Žilina
9. OÚ Žilina, Odbor starostlivosti o ŽP - št. správa ochrany prírody a krajiny, Vysokoškolákov 8556/33B, 010 08 Žilina
10. OÚ Žilina, Odbor starostlivosti o ŽP - št.správa v odpad. hospodárstve, Vysokoškolákov 8556/33B, 010 08 Žilina
11. OÚ Žilina, Odbor starostlivosti o ŽP - štátna správa ochrany ovzdušia, Vysokoškolákov 8556/33B, 010 08 Žilina
12. OÚ Žilina, Odbor starostlivosti o ŽP, št. vodná správa, Vysokoškolákov 8556/33B, 010 08 Žilina
13. SANET, Vazovova 5, 811 07 Bratislava
14. SC ŽSK, M. Rázusa súp. č. 104, 010 01 Žilina
15. SEVAK a.s., Bôrická cesta súp. č. 1960, 010 57 Žilina


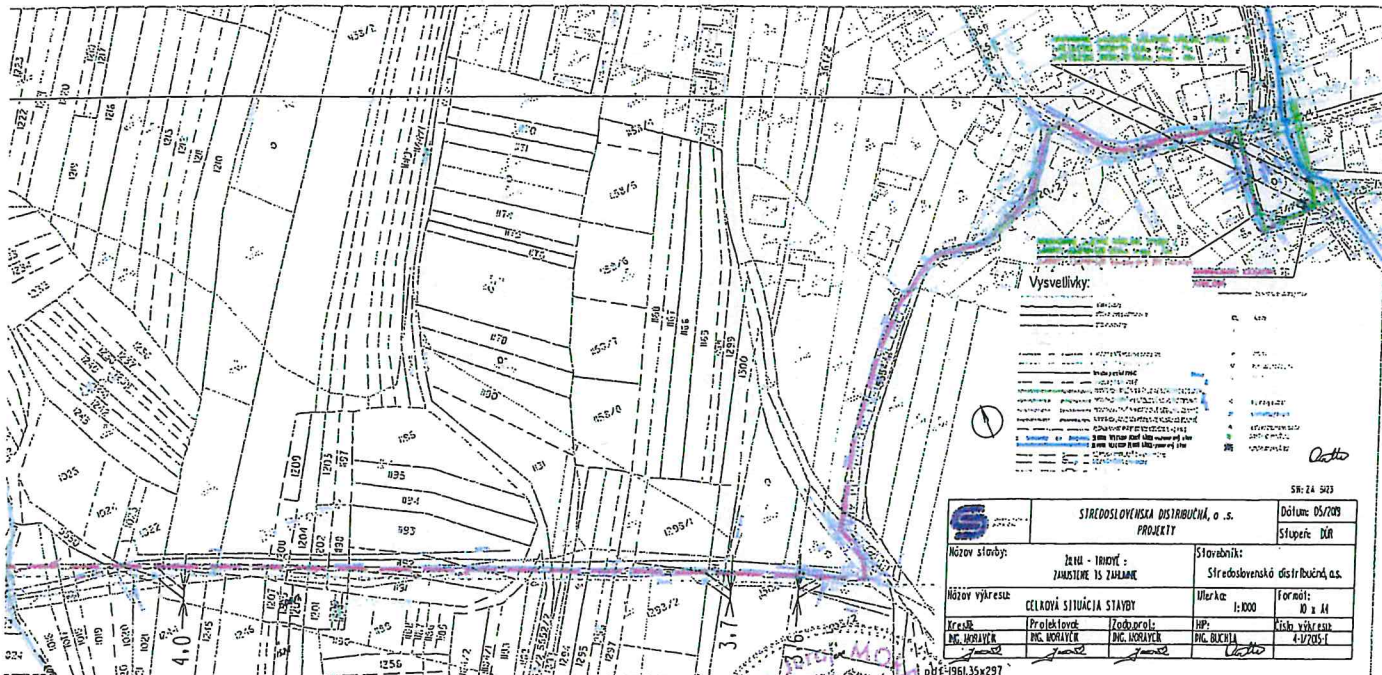
16. Siemens Mobility, s.r.o., Verejné osvetlenie Žilina, J. M. Hurbana 21, 010 01 Žilina
17. Sitel s.r.o., Zemplínska 6, 040 01 Košice
18. Slovak Telekom a.s., Bajkalská 28, 817 62 Bratislava
19. Slovenské elektrárne a.s., VE Trenčín, odštepny závod, Soblahovská 2, 911 69 Trenčín
20. Slovenský vodohospodársky podnik š.p., OZ Piešťany, Nábřežie Ivana Krasku 3/834, 921 80 Piešťany
21. SPP-distribúcia, a.s., Mlynské nivy 44/b, 825 11 Bratislava 26
22. SWAN Mobile, a. s., Röntgenova 3751/26B, 851 01 Bratislava
23. UPC BROADBAND SLOVAKIA, Na Závaží 7, 010 01 Žilina
24. Žilinská teplárenská, a.s., Košická súp. č. 11, 011 87 Žilina
25. Žilinský samosprávny kraj, Odbor dopravy a územného plánovania, Komenského súp. č. 48, 011 09 Žilina
26. OR HaZZ, Nám. požiarnikov súp. č. 1, 010 01 Žilina
27. Tesatel, s.r.o., Pod hradiskom 394/10, Závodie, 010 04 Žilina
28. Ministerstvo obrany SR - SNMaV, ČSA súp. č. 1182, 962 31 Sliač
29. VISTO,s.r.o., Banovská Cesta 8220/7, 010 01 Žilina
30. DSI DATA s.r.o., A.Bernoláka 377, 029 01 Námestovo
31. Žilinská univerzita v Žiline, Centrum informačných a komunikačných technológií, Univerzitná súp. č. 8215/1, 010 26 Žilina
32. Slovenská správa ciest, Investičná výstavba a správa ciest, Martina Rázusa 104/A, 010 01 Žilina
33. Oddelenie územného plánovania OÚ Žilina, Odbor výstavby a bytovej politiky, Vysokoškolákov 8556/33B, 010 08 Žilina
34. OÚ Žilina, majetkoprávny odbor, Vysokoškolákov 8556/33B, 010 08 Žilina
35. Mesto Žilina, OSVPaŽP
36. ÚHA mesta Žilina
37. Mesto Žilina, Stavebný úrad, referát špeciálneho stavebného úradu - doprava
38. Mesto Žilina, Stavebný úrad, referát špeciálneho stavebného úradu - životné prostredie
39. Mesto Žilina - ORPaI
40. Stredoslovenská distribučná a.s., Pri Rajčianke súp. č. 2927/8, 010 47 Žilina
41. Mária Dubovcová, Turie súp. č. 502, 013 12 Turie
42. RÚVZ, V. Spanyol 27, 011 71 Žilina
43. OÚ Žilina, Odbor starostlivosti o ŽP, na úseku EIA, Vysokoškolákov 8556/33B, 010 08 Žilina
44. Obec Rosina - starosta obce, Rosina súp. č. 167, 013 22 Rosina
45. Mesto Žilina - primátor
46. 2x spis



PROJEKT  
K.Ú. ROSINA - k.ú. TRNOVÉ  
1:1000



Rozhodnutím č. 2512/2021-SO-ZRL  
určuje STAVEBNÝ OBVOD na ploche  
ohraničenej červenými čiarami,  
nasledujúcich parc. č. pozemkov:  
LADICA STAVBA  
K. V. TRNOVE  
K. V. RÍPNA  
V Žiline dňa 01.12. 2021



STREDOSLOVENSKÁ DISTRIBUČNÁ, o. s.		Dátum: 05/2020	
PROJEKT		Stupeň: DŮR	
Název stavby:	ŽENA - TRNOVÉ : ZADANIE IS ZHĽANIE	Stavobník:	Stredoslovenská distribučná, o.s.
Návrh vypracoval:	CEĽOVÁ SITUÁCIA STAVBY	Mierka:	1:1000
Špeciál:	Projektovateľ: Ing. VOJVYČEK	Formát:	A0 x A1
Ing. VOJVYČEK	Ing. VOJVYČEK	Číslo výkresu:	4-1/205-I
	Ing. VOJVYČEK		

Stredoslovenská distribučná  
akciová spoločnosť  
Žilina  
-30-