

- 387 -

MESTO ŽILINA
Stavebný úrad

Námestie obetí komunizmu č. 1, 011 31 Žilina

Č.s.: 14391/2020-190429/2020-SÚ-OKU

Žilina: 27.01.2021

ÚZEMNÉ ROZHODNUTIE

Verejná vyhláška

Mesto Žilina - Stavebný úrad, (ďalej len "stavebný úrad") ako stavebný úrad príslušný podľa § 5 písm. a/1 zákona č. 608/2003 Z.z. o štátnej správe pre územné plánovanie, stavebný poriadok a bývanie a o zmene a doplnení zákona č. 50/1976 Zb. o územnom plánovaní a stavebnom poriadku v znení neskorších predpisov a § 117 ods.1 stavebného zákona (ďalej len "stavebný zákon") a zákona č. 416/2001 Z.z. o prechode niektorých pôsobností z orgánov štátnej správy na obce a vyššie územné celky v znení neskorších predpisov, zastúpené v správnom konaní primátorom mesta starostom obce podľa § 13 ods. 5 zákona 369/1990 Zb. o obecnom zriadení v znení neskorších predpisov, v územnom konaní posúdil podľa § 32 - § 40 stavebného zákona návrh na rozhodnutie o umiestnení stavby, ktorý dňa 03.07.2020 podal a dňa 16.10.2020 doplnil

**Slovak Telekom, a.s., Bajkalská 28, 817 62 Bratislava,
v zastúpení TTL Group, s.r.o., Sladkovičová 183/47, 957 01 Bánovce nad
Bebravou**

(ďalej len "navrhovateľ"), a na základe tohto posúdenia vydáva podľa § 39 a § 39a ods.1 stavebného zákona

r o z h o d n u t i e o u m i e s t n e n í s t a v b y

KBV_Žilina_Prielohy_polyfunkčný objekt PLAY

(ďalej len "stavba") – líniová stavba na pozemku register "C" parc. č. 1380/17, 1380/384, 1380/386 v katastrálnom území Bytčica. Uvedeným dňom bolo začaté územné konanie.

Popis stavby:

- Navrhovaná telekomunikačná stavba KBV_Žilina_Prielohy_polyfunkčný objekt PLAY, rieši pripojenie novobudovaného polyfunkčného objektu v Žiline. Z hľadiska užívania stavby je potrebné napojenie objektu do siete operátora, ktoré umožní v danom objekte poskytovanie telekomunikačných služieb (telefonovanie, internet, televízia). Z hľadiska realizácie stavby je navrhnuté pripojenie budovaného telekomunikačného vedenia do existujúcej siete na parcele KN-C 1380/17, k. ú. Bytčica. Z tohto miesta sa do nového výkopu uloží BD 7 x 7/4mm v dĺžke 55m. Trasa je bližšie špecifikovaná v situačnom výkrese K1.
- Z hľadiska realizácie stavby je navrhnuté pripojenie budovaného optického vedenia do existujúceho PO DB:ZA:PREY:1012-1_C, ktorý sa nachádza na parcele KN-C 1380/145 v lokalite Prielohy. Od tohto miesta povedie trasa v existujúcej HDPE 40, ktorá prechádza v prevažne v zelenom páse k objektu Metro. V blízkosti tohto objektu

sa z HDPE 40 vykoná odbočenie, ktoré bude zrealizované v zelenom páse. Následne od miesta odbočenia bude vykonaný pretlak účelovej komunikácie, odkiaľ bude trasa, resp. vedenie pokračovať v trávinatej ploche v zmysle priloženej situácie K1. Do výkopu sa uložia DB 7 x 7/4mm. Do existujúceho PO DB: Prílohy I/C (ORU2) sa k existujúcemu splitteru 1:64, osadí ďalší nový splitter. V objekte PLAY sa vybudujú chodbové PO DB. Celková dĺžka novobudovanej prípojky je cca 100 metrov.

1. Pre umiestnenie stavby sa v zmysle § 39a ods.2 stavebného zákona určujú tieto podmienky:

a) požiadavky na ochranu prírody a krajiny a na zabezpečenie starostlivosti o životné prostredie :

Okresný úrad Žilina, odbor starostlivosti o ŽP, oddelenie ochrany prírody a vybraných zložiek ŽP, štátna správa v odpadovom hospodárstve v zmysle vyjadrenia č. OU-ZA-OSZP3/2019/046331-002/Ros zo dňa 29.11.2019 :

-Odpady vyprodukované počas stavby investor (alebo dodávateľ stavby) odovzdá oprávnenému subjektu alebo zabezpečí ich zhodnotenie alebo zneškodnenie vo vhodnom zariadení alebo na povolenej skládke.

-Investor je povinný zmluvne zabezpečiť u dodávateľa stavby doklady o množstve a druhu vzniknutých odpadov a o spôsobe ďalšieho nakladania s nimi.

-Investor stavby zavedie evidenciu odpadov vzniknutých počas realizácie stavby v súlade s vyhl. MŽP SR č.371/2015 Z.z. a druhy odpadov zaradí podľa platného Katalógu odpadov.

Okresný úrad Žilina, štátna vodná správa v zmysle vyjadrenia č. OU-ZA-OSZP3-2020/050394-002/Ros zo dňa 21.12.2020 z hľadiska ochrany vodných pomerov s vydaním stavebného povolenia na hore uvedenú stavbu súhlasí za podmienky:

Stavebník bude pri zaobchádzaní so znečisťujúcimi látkami povinný urobiť potrebné opatrenia, aby tieto nevnikli do povrchových vôd alebo do podzemných vôd alebo neohrozili ich kvalitu (§ 39 vodného zákona).

Okresný úrad Žilina, štátna správa ochrany prírody a vybraných zložiek ŽP v zmysle vyjadrenia č. OU-ZA-OSZP3-2019/046332-002/Bre zo dňa 06.11.2019

Okresný úrad Žilina, odbor starostlivosti o životné prostredie, oddelenie ochrany prírody a vybraných zložiek životného prostredia, štátna správa ochrany prírody a krajiny z hľadiska záujmov chránených v oblasti ochrany prírody a krajiny, nemá námietky k vydaniu územného rozhodnutia na vyššie uvedenú stavbu, za predpokladu akceptovania nasledovných podmienok:

- Prípadný výrub drevín a krovín nachádzajúcich sa v záujmovom území bude riešený v zmysle § 47 a § 48 zákona (t.j. na dreviny a kroviny, ktoré v danom území rastú a ktorých výrub podlieha súhlasu orgánu ochrany prírody, bude vydané právoplatné rozhodnutie o súhlase na výrub drevín a krovín v samostatnom konaní).*
- Samotný výrub drevín a krovín bude realizovaný až po vydaní právoplatného rozhodnutia, v čase mimo hniezdneho obdobia vtákov, t.j. v termíne od 1. októbra do 15. marca v roku.*
- Pri porušení pôdneho krytu stavebnou činnosťou ako aj sprievodnými aktivitami investor zabezpečí, aby nedochádzalo k nadmernému rozširovaniu nepôvodných nitrofilných a ruderalných druhov rastlín.*

- b) požiadavky na zabezpečenie súladu urbanistického riešenia a architektonického riešenia stavby s okolitým životným prostredím: Zámerom investora je vybudovanie líniovej stavby s cieľom pripojenia novovybudovaného polyfunkčného objektu v Žiline. Navrhované telekomunikačné pripojenie je budované do existujúcej siete. Realizácia stavby a jej budúca prevádzka nebudú mať negatívne vplyvy na životné prostredie v dotknutom území.
- c) líniová stavba bude umiestnená na pozemkoch v k.ú. Žilina podľa overeného výkresu situácie stavby dokumentácie pre územné rozhodnutie, vypracovanej Ing. Jánom Hrončiakom, Wolkerova 34, 975 86 Banská Bystrica, (ev. č. 1064*A2), v januári 2020, v mierke 1: 2000, ktorá je nedeliteľnou súčasťou tohto územného rozhodnutia).
- d) polohové umiestnenie stavby: líniová stavba bude polohovo umiestnená podľa overeného výkresu situácie stavby dokumentácie pre územné rozhodnutie.
- e) požiadavky na prístup a užívanie stavieb osobami s obmedzenou schopnosťou pohybu a orientácie : nevyžadujú sa.
- f) napojenie na siete technického vybavenia: Telekomunikačná stavba bude napojená na existujúcu verejnú sieť PODB:ZA:PREY:1012_C nachádzajúcej sa na parcele KN-C 1380/145 v lokalite Prielohy.
- g) napojenie na pozemné komunikácie: nevyžaduje sa.
- h) požiadavky na prístup a užívanie stavieb osobami s obmedzenou schopnosťou pohybu a orientácie : nevyžaduje sa.
- i) požiadavky vyplývajúce z chránených častí krajiny alebo z ich blízkosti : v zmysle vyjadrení a záväzných stanovísk uvedených vo výrokovej časti tohto rozhodnutia v bode 1. písm. a) vydaných Okresným úradom Žilina - Odbor starostlivosti o ŽP, OOP a vybraných zložiek ŽP a Okresným úradom Žilina, štátna vodná správa.

Dodržať podmienky týchto vyjadrení.

j) požiadavky vyplývajúce zo stanovísk dotknutých orgánov :

ORHaZZ v Žiline v zmysle vyjadrenia č. ORHZ-ZA1-537-001/2019 zo dňa 30.10.2019 *k projektu stavby nemá námietky.*

Energotel, a.s. v zmysle vyjadrenia č. ET/MM19/1343 zo dňa 04.11.2019 *nezasahuje podzemné telekomunikačné vedenia Stredoslovenská energetika, a.s. a Energotel, a.s., Bratislava.*

Národná agentúra pre sieťové a elektronické služby v zmysle vyjadrenia č. 330-2019/1-7369 zo dňa 24.10.2019 *sa vo vyznačenom záujmovom území nenachádzajú telekomunikačné siete a zariadenia v správe NAES.*

SEVAK, a.s. v zmysle vyjadrenia č. O19032499 zo dňa 12.11. 2019 *k predloženej PD na horeuvedenú stavbu dávame ako dotknutý orgán v zmysle stavebného zákona č. 50/1976 Z.z. § 140 b nasledovné stanovisko:*

1. S vydaním územného rozhodnutia a stavebného povolenia na stavbu KBV_Žilina_Prielohy_polyfunkčný objekt PLAY súhlasíme bez technických podmienok. Cez parcelu č. 1380/384, 1380/145 k.ú. Bytčica neprechádzajú inžinierske siete v správe SEVAK, a.s.

Okresný úrad Žilina, odbor krízového riadenia v zmysle vyjadrenia č. OU-ZA-OKR1-

2019/048739-002 zo dňa 14.11.2019 *súhlasí s vydaním územného rozhodnutia a stavebného povolenia bez pripomienok.*

DPMŽ, s.r.o. v zmysle vyjadrenia č. 1246/6.10.2020 zo dňa 13.10.2020 *v záujmovom území stavby sa nenachádzajú káble plusovej a mínusovej polaroty trolejbusovej dopravy DPMŽ.*

Siemens Mobility, s.r.o. v zmysle vyjadrenia č. PD/ZA/114/20-GAR zo dňa 14.10.2020: K predloženej dokumentácii hore uvedenej stavby nemáme pripomienky v prípade splnenia nižšie uvedených požiadaviek:

- pred zahájením prác požadujeme vytýčiť siete verejného osvetlenia /ďalej len VO/ v teréne,
- práce požadujeme vykonať bez poškodenia zariadenia VO, a bez prerušenia prevádzky VO,
- prípadné náklady na odstránenie poškodení jestvujúceho zariadenia VO počas stavebných prác Vám budeme v plnej výške fakturovať,
- v prípade poškodenia zariadenia VO Vás žiadame ihneď nahlásiť poruchu na tel. číslo: 041/ 5055 699,
- k odovzdaniu staveniska, pred zasypaním káblov a ku kolaudácií požadujeme predvolať stavebný dozor Siemens mobility, s. r. o.,
- toto vyjadrenie stanovuje technické podmienky prevádzkovateľa VO a nenahrádza vyjadrenie vlastníka VO - Mesta Žilina.

ELTODO SK, a.s. v zmysle vyjadrenia č. 071119/PJ zo dňa 04.11.2019 - *telekomunikačné zariadenie združenia SANET, ktoré sú v správe a údržbe spoločnosti ELTODO SK, a.s. sa v dotknutom území (Vami vyznačenej lokalite) nenachádzajú. Prevádzkovateľ IS SANET súhlasí s vydaním územného a stavebného rozhodnutia.*

Žilinská teplárenská, a.s. v zmysle vyjadrenie 502/3788/HA/ZI zo dňa 07.06.2019 súhlasí s navrhovaným riešením stavby:

ŽT. a.s. žiada investora alebo ním poverenú osobu:

- 1. Dodržať všetky platné nariadenia a normy pojednávajúce o energetických zariadeniach a ich ochranných pásmach v zmysle zákona č. 657/2004 Z. z. o tepelnej energetike (ďalej len „Zákon“). V prípade realizácie prác v ochranných pásmach alebo potrebných zásahov do tepelných rozvodov pri výstavbe alebo pri prevádzkovaní uvedenej stavby. ŽT. a.s. žiada predložiť k odsúhlaseniu realizačnú projektovú dokumentáciu s opatreniami, zabezpečujúcimi bezpečnú prevádzku zariadení v správe ŽT. a.s.*
- 2. V textovej časti vykonávacieho projektu uviesť podmienku ŽT, a.s. o Zákaze zriaďovať skládky materiálov počas realizácie stavby v ochranných pásmach existujúcich alebo projektovaných tepelných rozvodov a ich súčastí.*
- 3. Požiadat ŽT. a.s. o vytýčenie tepelných rozvodov pred začatím spracovania realizačnej PD s ohľadom na skutočnú polohu tepelného rozvodu.*
- 4. Výkopové práce vo vzdialenosti menšej ako 1.5 m na každú stranu od obrysu verejného rozvodu tepla realizovať po predchádzajúcom vytýčení výhradne ručne bez použitia strojových mechanizmov.*
- 5. Pri odkrytí verejného rozvodu tepla kontaktovať pred zasypaním výkopu Žilinskú teplárenskú, a.s. za účelom vykonania kontroly stavu obnaženého potrubia/zariadenia a kontrolu umožniť; výsledok kontroly bude zaznamenaný do stavebného denníka.*
- 6. Odkryté časti verejného rozvodu tepla počas odkrytia zabezpečiť proti poškodeniu.*

7. Zdržať sa vykonávania terénnych úprav nad trasou verejného rozvodu tepla, ktoré by zmenili jeho doterajšie krytie a hĺbku uloženia.
8. Každé poškodenie verejného rozvodu tepla, vrátane poškodenia izolácie potrubia, ihneď ohlásiť na útvar Rozvodov tepla Žilinskej teplárenskej, a.s. tel. 0915/988 348.
9. Podmienkou pre vydanie povolenia na užívanie stavby musí byť písomné vyjadrenie/potvrdenie Žilinskej teplárenskej, a.s. o splnení všetkých podmienok podľa tohto vyjadrenia, ktoré je stavebník povinný vyžiadať pred podaním návrhu na začatie konania o povolení užívania stavby.

Krajský pamiatkový úrad Žilina v zmysle vyjadrenia KPUZA-2019/21753-2/97569/KOP zo dňa 25.11.2019:

K predmetnej stavbe Krajský pamiatkový úrad Žilina v konaní podľa stavebného zákona a iných osobitných právnych predpisov uplatňuje nasledovné požiadavky z hľadiska záujmov chránených pamiatkovým zákonom:

• *Ak počas stavebných prác dôjde k akémukoľvek archeologickému nálezu hmotnej povahy, napr. objektu, kultúrnej vrstvy, zvyškov starších architektúr, stavebného materiálu, hrobov, keramiky, pracovných nástrojov, mincí alebo kostrových pozostatkov, je nevyhnutné nález okamžite ohlásiť Krajskému pamiatkovému úradu Žilina, najneskôr na druhý pracovný deň po nájdení a ponechať ho bez zmeny až do obhliadky krajským pamiatkovým úradom.*

Stavebník je povinný preukázateľným spôsobom oboznámiť s podmienkami záväzného stanoviska všetky subjekty zúčastňujúce sa na realizácii stavby.

Podľa § 40 ods. 2 a 3 pamiatkového zákona a § 127 zákona č. 50/1976 Zb. o územnom plánovaní a stavebnom poriadku v znení neskorších predpisov v prípade zistenia, resp. narušenia archeologických nálezov počas stavby musí nálezca alebo osoba zodpovedná za vykonávanie prác ihneď ohlásiť nález krajskému pamiatkovému úradu. Nález sa musí ponechať bez zmeny až do obhliadky krajským pamiatkovým úradom alebo ním poverenou odborne spôsobilou osobou. Do obhliadky krajským pamiatkovým úradom je nálezca povinný vykonať všetky nevyhnutné opatrenia na záchranu nálezu, najmä zabezpečiť ho proti poškodeniu, znehodnoteniu, zničeniu a odcudzeniu, pokiaľ o ňom nerozhodne stavebný úrad po dohode s krajským pamiatkovým úradom. Archeologický nález môže vyzdvihnúť a premiestniť z pôvodného miesta a z nálezových súvislostí iba oprávnená osoba metódami archeologického výskumu.

Podľa § 30 ods. 4 pamiatkového zákona záväzné stanovisko krajského pamiatkového úradu sa vyžaduje ku všetkým rozhodnutiam iných orgánov štátnej správy a orgánov územnej samosprávy, ktorými môžu byť dotknuté záujmy chránené týmto zákonom. Orgán štátnej správy a orgán územnej samosprávy, ktorý vedie konanie, v ktorom môžu byť dotknuté záujmy ochrany pamiatkového fondu, môže vo veci samej rozhodnúť až po doručení právoplatného rozhodnutia alebo záväzného stanoviska orgánu štátnej správy na ochranu pamiatkového fondu.

Ministerstvo obrany SR, Agentúra správy majetku v zmysle vyjadrenia č. ASMdpS-1-1721/2019 zo dňa 28.10.2019 súhlasí s vyššie uvedenou stavebnou akciou podľa predloženej situácie – bez pripomienok. V mieste stavby sa nenachádzajú inžinierske siete vojenskej správy.

Stredoslovenská distribučná, a.s. v zmysle vyjadrenia č. 4600055219 zo dňa 21.11.2019 K Vašej požiadavke zo dňa 25.10.2019 si Vám dovoľujeme predložiť nasledovné stanovisko:

1. V predmetnej lokalite katastra Žilina, k.ú. Bytčica, KN - v zmysle predloženej situácie, sa **nachádzajú** nadzemné vzdušné VVN vedenia a podperné body, nadzemné VN vzdušné vedenia a podperné body, **podzemné VN vedenia**. Zakreslenú orientačnú trasu týchto vedení Vám prikladáme na situačnom výkrese ako prílohu tohto vyjadrenia (modrou prerušovanou čiarou VVN vedenia 110kV vzdušné, červenou prerušovanou čiarou VN vedenia 22kV vzdušné, červenou plnou čiarou VN vedenia 22kV podzemné)
2. Od uvedených energetických zariadení žiadame dodržať ochranné pásmo v zmysle zákona 251/2012 Z.z., a bezpečné vzdialenosti podľa príslušných noriem STN (VVN vzdušné vedenie 110kV od krajného vodiča na každú stranu 15 metrov, VN vzdušné vedenie 22kV od krajného vodiča na každú stranu 10 metrov, VN zemné káblové vedenie zemné na každú stranu 1.meter). Pri realizácii výkopových prác, žiadame neporušiť celistvosť uzemňovacej sústavy.
3. Toto vyjadrenie má len informatívny charakter. V zmysle stavebného zákona je pre určenie presnej trasy podzemných vedení **potrebné fyzicky ju vytýčiť**.
4. Pri manipulácii mechanizmami v blízkosti elektroenergetických zariadení SSD, ako aj pri prácach v ochrannom pásme v ich bezprostrednej blízkosti, je nevyhnutné dodržať všetky legislatívne opatrenia (vrátane ustanovení príslušných technických noriem) týkajúce sa bezpečnosti osôb, ochrany energetických zariadení a technického zhotovenia súbehov a križovaní.
5. V prípade akéhokoľvek poškodenia elektroenergetického zariadenia je túto skutočnosť pôvodca povinný neodkladne oznámiť na tel. číslo 0800 159 000.
6. Presnú trasu podzemných káblových vedení v majetku SSD Vám na základe objednávky smerovanej cez aplikáciu zverejnenú na internetovej stránke www.ssd.sk link: <https://online.sse.sk/vtc/vvtvc.wv> vytýči určený pracovník SSD.
7. Pred zahrnutím dotknutých energetických zariadení v majetku SSD musí realizátor prizvať zástupcu SSD z príslušného strediska údržby EZ na kontrolu zariadenia, čo potvrdia buď v " Zápise o vytýčení podzemného el. vedenia" resp. zápisom do stavebného denníka.
8. V súbehu a križovaní zemných káblových vedení žiadame dodržať manipulačný priestor min. 1 meter na každú stranu. V opačnom prípade pri opravách a rekonštrukciách našich zariadení nezodpovedáme za poškodenie Vášho zariadenia.
9. Zároveň si Vás dovoľujeme upozorniť, že v danej lokalite sa môžu nachádzať aj podzemné vedenia tretích osôb.
10. Platnosť tohto vyjadrenia je 6 kalendárnych mesiacov od jeho vystavenia. Vyjadrenie stráca platnosť pri zmene údajov, na základe ktorých bolo vydané (zmena lokality, vstupných údajov, súvisiacej legislatívy a pod.).

SPP-Distribúcia, a.s. v zmysle vyjadrenia TD/NS/0802/2019/Ki zo dňa 18.11.2019 súhlasí s vydaním stavebného povolenia na vyššie uvedení stavbu za dodržania nasledovných podmienok.

VŠEOBECNÉ PODMIENKY:

Po posúdení predloženej projektovej dokumentácie vyššie uvedenej stavby konštatujeme, že umiestnenie vyššie uvedenej stavby nie je v kolízii s existujúcimi plynárenskými zariadeniami v správe SPP-D,

- stavebník je povinný pri realizácii stavby dodržiavať ustanovenia Zákona o energetike, Stavebného zákona a iných všeobecne záväzných právnych predpisov.
- stavebník je povinný rešpektovať a zohľadniť existenciu plynárenských zariadení a/a lebo ich ochranných a/a lebo bezpečnostných pásiem,
- ak pri výkopových prácach bude odkryté plynárenské zariadenie, je stavebník povinný kontaktovať pred zasypaním výkopu zástupcu SPP-D na vykonanie

kontroly stavu obnaženého plynárenského zariadenia, podsypu a obsypu plynovodu a uloženia výstražnej fólie: výsledok kontroly bude zaznamenaný do stavebného denníka,

- odkryté plynovody, káble, ostatné inžinierske siete musia byť počas odkrytia zabezpečené proti poškodeniu,
- prístup k akýmkoľvek technologickým zariadeniam SPP-D **nie je povolený** a manipulácia s nimi je prísne zakázaná, pokiaľ sa na tieto práce nevzťahuje vydané povolenie SPP-D,
- každé poškodenie zariadenia SPP-D, vrátane poškodenia izolácie potrubia, musí byť ihneď ohlásené SPP-D na telefónne číslo : 0850 111 727,
- upozorňujeme, že SPP-D môže pri všetkých prípadoch poškodenia plynárenských zariadení podať **podnet na Slovenskú obchodnú inšpekciu (SOI)**, ktorá je oprávnená za porušenie povinnosti v ochrannom a/alebo bezpečnostnom pásme plynárenského zariadenia uložiť podľa ustanovení Zákona o energetike **pokutu vo výške 300,- € až 150 000,- €**. **poškodením plynárenského zariadenia môže dôjsť aj k spáchaniu trestného činu všeobecného ohrozenia podľa § 284 a § 285, prípadne trestného činu poškodzovania a ohrozovania prevádzky všeobecne prospešného zariadenia podľa § 286, alebo § 288 zákona č. 300/2005 Z.z. Trestný zákon,**

Orange Slovensko, a.s. v zmysle vyjadrenia č. BB-2775/2019 zo dňa 05.11.2019 nedôjde ku stretu PTZ prevádzkovateľa Orange Slovensko, a.s. Metodova 8, 821 08 Bratislava.

Existujúce PTZ sú chránené ochranným pásmom. V káblovej ryhe sú uložené HDPE trubky, optické káble a spojky rôznej funkčnosti. Údaje o technickom stave a počte HDPE poskytneme po zdôvodnenej potrebe pri vytýčení trasy.

Pri projektovaní stavieb dodržať priestorovú normu STN 736005 a ustanovenia zákona o elektronických komunikáciách č. 351/2011 Z.z. o ochrane sietí a zariadení. Pri krížení sietí, tesných súbehoch, pri budovaní nových komunikácií a spevnených plôch pokiaľ nedochádza k prekládke, optickú trasu mechanicky chrániť žlabovaním. Všetky vynútené práce výstavbou na ochrane TKZ a prekládky trasy riešiť samostatným projektom odsúhlaseným na Orange Slovensko, a.s..

Mechanická ochrana a prekládka budú realizované v plnej výške na náklady investora. Realizáciu prekládky PTZ Orange vykoná na základe územného rozhodnutia a " Zmluvy' o preložke " so spoločnosťou Orange Slovensko a.s. nim poverená servisná organizácia. Zahájenie stavebných prác v ochrannom pásme optickej trasy oznámiť správcovi PTZ.

Upozorňujeme, že

1/ vo Vašom záujmovom území, resp. v trasách Orange Slovensko a.s., sa môžu nachádzať TKZ iných prevádzkovateľov 2/ rádiokomunikačné stavby Orange Slovensko a el prípojky ku nim, nie sú predmetom toho vyjadrenia

Ďalej pri akýchkoľvek prácach, ktorými môžu byť ohrozené alebo poškodené PTZ, ste povinný vykonať všetky' objektívne účinné ochranné opatrenia najmä tým, že zabezpečíte:

- pred začatím zemných prác vytýčenie a vyznačenie polohy PTZ priamo na povrchu terénu objednať u správcu PTZ / vyznačenie podzemnej trasy si prevedie objednávateľ farbou alebo kolíkmi /

- preukázateľné oboznámenie pracovníkov, vykonávajúcich zemné práce, s vytýčenou a vyznačenou polohou PTZ a upozornenie pracovníkov vykonávajúcich zemné práce na možnú polohovú odchýlku 30 cm skutočného uloženia PTZ od vy značenej polohy na povrchu terénu, aby pri prácach v miestach výskytu vedení a zariadení pracovali s najväčšou opatrnosťou a bezpodmienečne nepoužívali nevhodné náradie (napr. hĺbiace

stroje) vo vzdialenosti najmenej 1 m (v ochrannom pásme 1,5 m) na každú stranu od vyznačenej polohy PTZ,

- dodržanie zákazu prechádzania ťažkými vozidlami, kým sa nevykoná ochrana proti mechanickému poškodeniu
- nad optickou trasou dodržanie zákazu skládok a budovania zariadení, ktoré by znemožňovali prístup k PTZ
- súhlas prevádzkovateľa a správcu pri zmene nivelety nad trasou PTZ
- aby odkryté časti PTZ boli riadne zabezpečené proti prevysu, ohrozeniu a poškodeniu nepovolanou osobou
- pred záhrnom previesť zhutnenie zeminy pod HDPE trasou, obnoviť krytie a značenie (zákrytové dosky, fólia, markéry)
- aby bezodkladne oznámili každé poškodenie PTZ na tel. Číslo 033 / 77 320 32 , mob. 0907 721 378
- overenie výškového a stranového uloženia PTZ ručnými sondami (vzhľadom na to, že nezodpovedáme za zmeny priestorového uloženia PTZ vykonané bez nášho vedomia),
- pred záhrnom obnažených miest PTZ prizvať pracovníka servisu ku kontrole, kde bude vystavený zápis o nepoškodení trasy, dodržania podmienok vyjadrenia prevádzkovateľa a správcu PTZ.

Mesto Žilina, odbor dopravy v zmysle vyjadrenia č. 19426/2019-61857/2019-OD-VOZ zo dňa 25.11.2019 ako príslušný cestný správny orgán v zmysle § 3, ods. 2 zákona č.135/1961 Zb. o pozemných komunikáciách v znení neskorších právnych predpisov (cestný zákon) a ako dotknutý orgán dáva v zmysle § 140b zákona č.50/1976 Zb. o územnom plánovaní a stavebnom poriadku v znení neskorších právnych predpisov (stavebný zákon) k predloženému projektu stavby pre územné rozhodnutie nasledovné stanovisko :

Predložená projektová dokumentácia stavby rieši rozšírenie existujúcej optickej siete prostredníctvom vybudovania novej optickej prípojky pre polyfunkčný objekt PLAY v Žiline, k. ú. Bytčica, v blízkosti predajne METRO.

Navrhnuté je pripojenie budovaného optického kábla do existujúceho PODB:ZA:PREY:1012-1_C, ktorý je situovaný na p. č. KN-C 1380/145. Od tohto miesta povedie trasa, v jestvujúcej HDPE 40, ktorá prechádza v prevažne v zelenom páse k objektu METRO. V blízkosti tohto objektu sa z HDPE 40 vykoná odbočenie realizované v zeleni a následne sa od miesta odbočenia vykoná pretlak účelovej komunikácie, odkiaľ bude trasa vedenia pokračovať v trávinatej ploche. V objekte PLAY sa vybudujú chodbové PODB. Celková dĺžka novobudovanej prípojky je cca 150 m.

S predloženým projektom stavby pre územné rozhodnutie v zmysle citovaného cestného a stavebného zákona **súhlasíme** za dodržania nasledujúcich podmienok:

- pri vstupoch na predmetné pozemky je potrebné dohodnúť sa s vlastníkami daných pozemkov o postupe výstavby rozšírenia telekomunikačnej siete,
- v prípade križovania miestnych komunikácií pri realizácii rozšírenia telekomunikačnej siete žiadame križovanie realizovať výlučne len pretlakom, len v odôvodnených prípadoch (t. j. existencia inžinierskych sietí, resp. iné technické príčiny) súhlasíme s prekopením,
- **konečné povrchové úpravy chodníkov** poškodených výkopovými prácami žiadame vykonať v celej šírke chodníka,
- **konečné povrchové úpravy komunikácií** poškodených výkopovými prácami žiadame vykonať v šírke celého jazdného pruhu.

- presný rozsah konečných povrchových úprav komunikácií bude určený obhliadkou priamo v teréne, ktorá sa uskutoční pred vydaním povolenia na zvláštne užívanie pozemných komunikácií, tzv. rozkopové povolenie,

- pred začatím výkopových prác v miestnej komunikácii pri realizácii rozšírenia telekomunikačnej siete je investor, resp. zhotoviteľ stavby povinný požiadať o vydanie povolenia na zvláštne užívanie miestnej komunikácie, tzv. rozkopové povolenie, v ktorom budú stanovené ostatné podmienky potrebné rešpektovať pri výkopových prácach,
- v ďalšom stupni projektovej dokumentácie žiadame dopracovať POV s návrhom prenosného dopravného značenia počas realizácie stavby,
- v prípade zásahu do terénu, príľahlej mestskej zelene je potrebné odsúhlasiť navrhovanú trasu rozšírenia telekomunikačnej siete s MsÚ v Žiline, odbor životného prostredia.
- v prípade zásahu do miestnej komunikácie je potrebné zaslať navrhovanú trasu rozšírenia telekomunikačnej siete k odsúhlaseniu na Žilinské komunikácie a. s. Žilina, vykonávateľovi správy miestnych komunikácií.

SITEL, a.s. v zmysle vyjadrenia č. 201003-1810 zo dňa 12.10.2020

1. Vo Vami vyznačenom záujmovom území sa nenachádzajú EKS v majetku/správe SITEL, s.r.o.

2. Za správnosť zákresu záujmového územia (polygónu) zodpovedá žiadateľ.

Žilinský samosprávny kraj v zmysle vyjadrenia č. 06322/2020/OSMaI-2 zo dňa 14.10.2020:

V zmysle dostupnej výkresovej dokumentácie „Navrhovaná trasa, Mapa širších vzťahov, výkres č. K1“, bude optická sieť vedená po pozemkoch na parcelách KN-C 1380/17, 1380/386, 1380/384, 1380/385, 1380/145, ktoré nie sú vo vlastníctve Žilinského samosprávneho kraja, ani nesusedí s pozemkami vo vlastníctve Žilinského samosprávneho kraja.

Pri dodržaní predloženej výkresovej dokumentácie vrátane stavebného a technického riešenia stavby Žilinský samosprávny kraj nemá pripomienky k stavebnému zámeru rozšírenia optickej siete pre polyfunkčný objekt Play,

O2 Slovakia, s.r.o. v zmysle vyjadrenia zo dňa 31.10.2019 – v záujmovom území sa nenachádzajú siete, objekty alebo zariadenia v správe O2 Slovakia, s.r.o.. K predloženej projektovej dokumentácii nemáme pripomienky. S vydaním ÚR-SP súhlasíme.

Centrum podpory Banská Bystrica v zmysle vyjadrenia č. 0961605390 zo dňa 28.10.2019 – bez pripomienok.

Mesto Žilina, odbor životného prostredia v zmysle vyjadrenia č.18360/2019-59527/2019-OŽP-KLM zo dňa 13.11.2019

Ak je plánovaná stavba v súlade s platným územným plánom mesta Žilina, predmetnú stavbu je možné realizovať za splnenia nasledovných podmienok:

1. Pri realizácii stavby zabezpečiť dôsledné dodržanie normy STN 83 7010, ďalej zabezpečiť ochranu drevín rastúcich v blízkosti stavby, zabrániť mechanickému poškodeniu nadzemných a podzemných častí drevín a zhutneniu pôdy v koreňovom priestore jazdou stavebných strojov, dopravných prostriedkov a skladovaním stavebného materiálu.
2. Po ukončení stavebných prác je nutné vykonať rekultiváciu poškodených plôch zelene, pri založení trávniky dodržiavať STN 83 7017 Technológia vegetačných úprav v krajine. Trávniky a ich zakladanie.
3. Pri realizácii stavby nakladať s odpadmi (výkopová zemina, stavebný odpad, komunálny odpad, nebezpečný odpad), v súlade s platnou legislatívou v oblasti

odpadového hospodárstva a platného VZN mesta. Doklady o spôsobe nakladania so vzniknutými odpadmi predložiť ako doklad ku kolaudácii stavby.

4. *Pri realizácii stavby zabezpečiť obmedzenie prašných emisií kropením a Čistením komunikácie a vonkajšieho pracovného prostredia podľa potreby a dôsledne realizovať stavebnotechnické opatrenia, s dôrazom na obmedzenie hluku a vibrácií po celej trase.*

5. *Pri realizácii stavby zabezpečiť čistenie mechanizmov pred vstupom na verejnú komunikáciu.*

2. Námietky účastníkov konania v zmysle § 36 ods.1 stavebného zákona :
Námietky účastníkov konania neboli vznesené.

3. **Podľa § 56 ods. b) stavebného zákona pri nadzemných a podzemných vedeniach elektronických komunikačných sietí, vrátane oporných bodov a vytyčovacích bodov sa stavebné povolenie ani ohlásenie nevyžaduje. Stavebný úrad upúšťa od vydania kolaudačného rozhodnutia, v zmysle § 76 stavebného zákona sa kolaudačné rozhodnutie vydáva na stavby, ktoré si vyžadovali stavebné povolenie.**

4. Pred začatím stavby ako aj počas jej realizácie dodržať podmienky určené v stanoviskách dotknutých orgánov ako aj vlastníkov dotknutých pozemkov a nasledovné podmienky:

- a) dodržiavať predpisy týkajúce sa bezpečnosti a ochrany zdravia pri práci, a ochrany životného prostredia,
- b) stavbu realizovať v súlade so všeobecnými technickými požiadavkami na výstavbu podľa § 43e stavebného zákona, v súlade so všeobecnými technickými požiadavkami na uskutočňovanie stavieb podľa § 48 až 53 stavebného zákona, a v súlade s príslušnými technickými normami STN a EN, zvlášť normami protipožiarnymi, bezpečnostnými a hygienickými,
- c) na uskutočňovanie stavby použiť iba vhodné stavebné výrobky, ktoré sú vhodné na použitie v stavbe na zamýšľaný účel (podľa zákona č.133/2013 Z.z. o stavebných výrobkoch),
- d) neprekročiť prípustné hodnoty určené Vyhláškou č.549/2007 Z.z. MZ SR, ktorou sa ustanovujú podrobnosti o prípustných hodnotách hluku, infrazvuku a vibrácií a o požiadavkách na objektivizáciu hluku, infrazvuku a vibrácií v životnom prostredí,
- e) od prvého dňa prípravných prác až do skončenia stavebných prác viesť stavebný denník, ako súčasť dokumentácie uloženej na stavenisku, v zmysle § 46d, ods.1 a 2 stavebného zákona,
- f) pred zahájením výstavby je stavebník povinný odsúhlasiť všetky podzemné a nadzemné vedenia s ich správcami a vytýčiť ich na tvare miesta, a pri realizácii stavebných objektov je nutné dodržať príslušné normy STN alebo EN o križovaní a priestorovej úprave vedení technického vybavenia územia, ako aj podmienky stanovené správcami inžinierskych sietí,
- g) vyprodukovaný odpad je stavebník povinný odovzdať oprávnenému subjektu na zhodnotenie, alebo zneškodniť na povolenej skládke alebo vo vhodnom zariadení, v zmysle zákona č. 79/2015 Z.z. o odpadoch a o zmene a doplnení niektorých zákonov, v znení neskorších predpisov,
- h) stavenisko :
 - zabezpečiť pred vstupom cudzích osôb na miesta, kde môže dôjsť k ohrozeniu života alebo zdravia, a to prípadne aj úplným ohradením,

- označiť ako stavenisko s uvedením potrebných údajov o stavbe a účastníkoch výstavby,
 - musí mať zriadený vjazd a výjazd z miestnej komunikácie alebo z účelovej komunikácie na prísun stavebných výrobkov, na odvoz zeminy a stavebného odpadu a na prístup vozidiel zdravotníckej pomoci a požiarnej ochrany, ktorý sa musí čistiť,
 - musí umožňovať bezpečné uloženie stavebných výrobkov a stavebných mechanizmov a umiestnenie zariadenia staveniska,
 - musí umožňovať bezpečný pohyb osôb vykonávajúcich stavebné práce,
 - musí mať zabezpečený odvoz alebo likvidáciu odpadu,
 - musí mať vybavenie potrebné na vykonávanie stavebných prác a na pobyt osôb vykonávajúcich stavebné práce,
 - musí byť zriadené a prevádzkované tak, aby bola zabezpečená ochrana zdravia ľudí na stavenisku a v jeho okolí, ako aj ochrana životného prostredia podľa osobitných predpisov,
 - na stavenisku musí byť po celý čas výstavby projektová dokumentácia stavby overená stavebným úradom, potrebná na uskutočňovanie stavby a na výkon štátneho stavebného dohľadu.
5. Za realizovateľnosť projektu zodpovedá projektant, v zmysle § 46 stavebného zákona.
6. Stavba bude uskutočnená dodávateľsky: Meno (názov) a adresu (sídlo) zhotoviteľa stavby oznámiť po výberovom konaní do 15 dní po skončení výberového konania.
- 7. Začatie stavby písomne oznámiť na stavebný úrad do 5 dní.**
8. Za prípadné škody spôsobené stavebnou činnosťou na susedných nehnuteľnostiach je zodpovedný stavebník. Zodpovednosť za škodu reguluje šiesta časť, druhá hlava, zákona č. 40/1964 Zb. Občianskeho zákonníka, v znení neskorších predpisov.
9. Toto rozhodnutie nenahrádza rozkopové povolenie, ktoré v prípade potreby vydá príslušný cestný správny orgán: Mesto Žilina, stavebný úrad, referát špeciálneho stavebného úradu, doprava - pre zásah do miestnej komunikácie, alebo Okresný úrad Žilina, Odbor cestnej dopravy a pozemných komunikácií - pre zásah do komunikácie I., II., III. triedy.
10. Toto rozhodnutie nenahrádza povolenie rozkopávky v mestskej zelene, ktoré v prípade potreby vydá Mesto Žilina, Odbor správy verejného priestranstva a životného prostredia, referát správy mestskej zelene.
11. Podľa cestného zákona č. 193/97 Zb. § 9 ods. 5 až 7 je stavebník povinný počas výstavby udržiavať čistotu na verejných komunikáciách užívaných stavebnou činnosťou.
12. Pred zahájením stavebných prác a pred vstupom na pozemky v osobnom vlastníctve za účelom pokládky káblov prejednať s vlastníckmi nehnuteľností podmienky vstupu na pozemok. Nespôsobiť škody, za prípadne spôsobené škody z titulu stavebnej činnosti zodpovedá investor stavby.
13. V zmysle § 100 písm. a) stavebného zákona stavebník, oprávnená fyzická osoba či právnická osoba uskutočňujúca stavbu, ako aj vlastníck stavby, sú povinní umožniť orgánom štátneho stavebného dohľadu a nimi prizvaných znalcom vstupovať na stavenisko a do stavby, nazerať do jej dokumentácie a utvárať predpoklady pre výkon dohľadu.

14. Toto rozhodnutie podľa § 40 ods. 1 stavebného zákona platí tri roky odo dňa nadobudnutia právoplatnosti. Podľa § 40 ods. 4 stavebného zákona je územné rozhodnutie záväzné aj pre právnych nástupcov jeho navrhovateľa a ostatných účastníkov územného konania.

15. Námietky účastníkov konania : **neboli** vznesené.

Odôvodnenie:

Dňa 03.07.2020 podal navrhovateľ návrh na územné rozhodnutie na umiestnenie horeuvedenej stavby.

Pretože návrh nebol úplný a neboli doložené všetky podklady a stanoviská potrebné pre jej riadne a spoľahlivé posúdenie, bol navrhovateľ vyzvaný listom č. 14391/2020-170588/2020-SÚ-OKU zo dňa 29.09.2020 na doplnenie návrhu a územné konanie bolo prerušené. Návrh bol doplnený dňa 16.10.2020.

Stavebný úrad dňa 10.12.2020 listom č. 14391/2020-190429/2020-SÚ-OKU oznámil začatie územného konania všetkým účastníkom konania verejnou vyhláškou v zmysle § 36 ods. 4 stavebného zákona v nadväznosti na § 26 ods. 2 správneho poriadku (líniová stavba) a dotknutým orgánom a organizáciám obvyklou formou. Verejná vyhláška bola zverejnená na úradnej tabuli a na internetovej stránke mesta Žilina v dňoch 15.12.2020 - 30.12.2020. Vzhľadom k tomu, že pre územie, v ktorom sa nachádzajú pozemky navrhnuté na zastavanie predmetnou stavbou, je spracovaná a schválená územno-plánovacia dokumentácia a pomery v území sú jednoznačné, stavebný úrad upustil podľa § 36 ods. 2 stavebného zákona od ústneho pojednávania a stanovil, že v lehote do 7 pracovných dní odo dňa doručenia tohto oznámenia môžu účastníci konania uplatniť svoje námietky a pripomienky a dotknuté orgány a organizácie svoje stanoviská. Dokumentácia stavby bola k dispozícii na stavebnom úrade. Uvedeným spôsobom stavebný úrad umožnil účastníkom konania vyjadriť sa k podkladom pre vydanie územného rozhodnutia.

Stanoviská k územnému konaniu oznámili dotknuté orgány uvedené vo výrokovej časti tohto rozhodnutia.

Stavebný úrad zaistil vzájomný súlad predložených stanovísk dotknutých orgánov a organizácií vyžadovaných osobitnými predpismi, zabezpečil plnenie požiadaviek vlastníkov a správcov sietí technického vybavenia na napojenie a tieto stanoviská a požiadavky zahrnul do podmienok tohto rozhodnutia.

K posúdeniu súladu navrhovanej stavby s platným územným plánom mesta Žilina bolo vydané vyjadrenie Mesta Žilina, referát architektúry mesta a územného plánovania č. 17939/2019-58675/2019-OS-Krj zo dňa 07.11.2019 v znení :

Predložená dokumentácia rieši pripojenie polyfunkčného objektu PLAY telekomunikačnou prípojkou do siete operátora v zóne (znak 4.32.OV/01), ktorej je v zmysle platného ÚPN-M Žilina a jeho zmien a doplnkov č. 1-6a určená základná funkcia: Občianska vybavenosť. Prvok územného systému ekologickej stability (ÚSES) a doplnková funkcia: Bytové domy. Typ stavebnej činnosti: Prestavby, stavebné úpravy, nadstavby, novostavby, dopravná a technická infraštruktúra. Rešpektovať prvok územného systému ekologickej stability' (USES) - biokoridor miestneho významu Mbk 7 - Potok Všívák. Po posúdení predmetnej dokumentácie Mestský úrad oddelenie architekta mesta konštatuje jej súlad s ÚPNM-M Žilina v platnom znení.

Skonštatovalo sa, že umiestnenie stavby je v súlade so schválenou územno-plánovacou dokumentáciou pre dotknuté územie a projektová dokumentácia pre územné rozhodnutie navrhovanej stavby vyhovuje všeobecným technickým požiadavkám na výstavbu podľa ustanovení vyhlášky č. 532/2002 Z.z., ktorou sa ustanovujú podrobnosti o všeobecných technických požiadavkách na výstavbu a o všeobecných technických požiadavkách na stavby užívané osobami s obmedzenou schopnosťou pohybu a orientácie. Stavebný úrad preto rozhodol tak, ako je uvedené vo výroku tohto rozhodnutia.

Účastníci konania:

- Slovak Telekom, a.s. v zastúpení TTL Group, s.r.o.

Námietky účastníkov neboli v konaní uplatnené.


Územné rozhodnutie má podľa § 40 ods. 1 stavebného zákona platnosť tri roky odo dňa nadobudnutia právoplatnosti - líniová stavba.

Toto rozhodnutie stráca platnosť dňom, keď stavebnému úradu bude doručené oznámenie navrhovateľa alebo jeho právneho nástupcu o tom, že upustil od zámeru, ku ktorému sa rozhodnutie vzťahuje.

Poučenie o odvolaní:

Proti tomuto rozhodnutiu podľa § 53 a § 54 zákona č. 71/1967 Zb. o správnom konaní (správny poriadok) v znení neskorších právnych predpisov možno podať odvolanie do 15 dní odo dňa oznámenia rozhodnutia na správnom orgáne, ktorý napadnuté rozhodnutie vydal. Včas podané odvolanie má odkladný účinok. Rozhodnutie, ktoré po vyčerpaní riadnych opravných prostriedkov nadobudlo právoplatnosť, možno preskúmať súdom podľa zákona č. 162/2015 Z. z. správny súdny poriadok v znení neskorších platných právnych predpisov.




Mgr. Peter Fiabáne
primátor

Poplatok:

Správny poplatok podľa zákona č. 145/1995 Z.z. o správnych poplatkoch v znení neskorších predpisov položky 59 písm. a ods. 2 vo výške 100.00 € bol zaplatený dňa 24.07.2020.

Príloha pre navrhovateľa:

- overený výkres situácie stavby

Tento dokument sa doručuje verejnou vyhláškou v zmysle § 42 ods. 2 stavebného zákona (líniová stavba) v nadväznosti na § 26 ods. 2 zákona č. 71/1967 Zb. o správnom konaní (správny poriadok), v znení neskorších predpisov, a vyvesí sa na dobu 15 dní na úradnej tabuli mesta Žilina a internetovej stránke správneho orgánu (www.zilina.sk). Posledný deň tejto lehoty je dňom doručenia.

Vyvesené dňa:

Zvesené dňa:

ZVEREJNENE NA URADNEJ TABULI
MESTA ŽILINA A INTERNETOVEJ
STRÁNKE MESTA ŽILINA

Vyvesené od:1.0.-02.-2021.....

Vyvesené do:2.5.-02.-2021.....

Dátum zvesenia:

Počet zverejnených strán:157 príloh (1 str.).....

Podpis zodpovednej osoby:

-1-

Pečiatka a podpis orgánu, ktorý potvrdzuje vyvesenie a zvesenie oznámenia na úradnej tabuli a internetovej stránke.

Doručí sa:


Účastníci

1. účastníkom konania o umiestnení líniovej stavby – **doručuje sa verejnou vyhláškou** v zmysle § 42ods. 2 stavebného zákona v nadväznosti na § 26 ods.2 správneho poriadku

Na vedomie:

2. Slovak Telekom, a.s., Bajkalská 28, 817 62 Bratislava
3. TTL Group, s.r.o., Sladkovičová 183/47, 957 01 Bánovce nad Bebravou
4. Úrad pre reguláciu elektronických komunikácií a poštových služieb, Továrenská 7, 828 55 Bratislava
5. Mesto Žilina, Odbor správy verejného priestranstva, referát kvality ŽP, Nám. obetí komunizmu súp. č. 1, Žilina, 011 31
6. Telekomunikačný úrad Slovenskej republiky, Odbor štátneho dohľadu, krajské pracovisko Bratislava, Amurská súp. č. 61, 821 06 Bratislava
7. Krajský pamiatkový úrad Žilina, Mariánske námestie súp. č. 19, 010 01 Žilina
8. Okresný úrad Žilina - odbor starostlivosti o ŽP, oddelenie ochrany prírody a vybraných zložiek Vysokoškolákov 8556/33B, 010 08 Žilina
9. Žilinská teplárenská a.s., Košická súp. č. 11, 011 87 Žilina
10. Detašované pracovisko Stred Ministerstvo obrany SR Agentúra správy majetku, ČSA 7, 974 01 Banská Bystrica
11. ELTODO SK a.s., Mokráň záhon 4, 821 04 Bratislava
12. SPP-Distribúcia, a.s., Mlynské nivy 44/b, 825 19 Bratislava 26

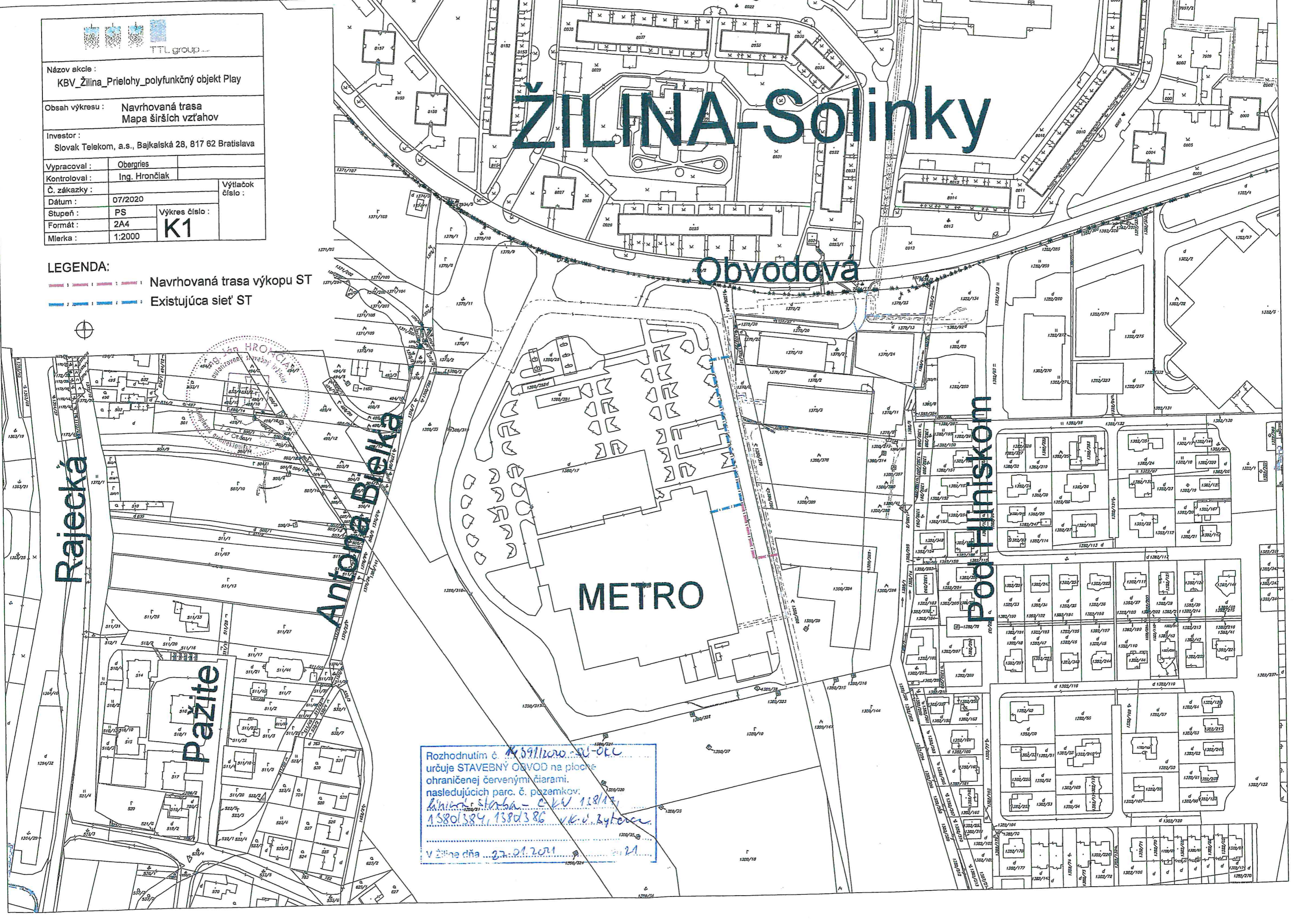
13. OR HaZZ Žilina, Nám. požiarnikov 1, 010 01 Žilina
14. Energotel a. s., J.Milca 44, 010 01 Žilina
15. Orange Slovensko a.s., Metodova 8 súp. č. 8, 821 09 Bratislava
16. Stredoslovenská distribučná a.s., Pri Rajčianke 8591/4B, 010 47 Žilina
17. SEVAK a.s., Bôrická cesta súp. č. 1960, 010 57 Žilina
18. Mesto Žilina – SÚ, referát špeciálneho stavebného úradu -doprava
19. Mesto Žilina, odbor správy VP a ŽP, referát údržby komunikácii
20. NASES, Kollárova 8, 917 02 Trnava
21. Okresný úrad Žilina, Odbor krízového riadenia, Vysokoškolákov 8556/33B, 010 08 Žilina
22. Okresný úrad Žilina - odbor starostlivosti o ŽP, oddelenie ochrany prírody a vybraných zložiek, Vysokoškolákov 8556/33B, 010 08 Žilina
23. Útvar hlavného architekta Mesta Žilina
24. Okresný úrad Žilina, Odbor starostlivosti o životné prostredie, úsek štátnej vodnej správy, Vysokoškolákov 8556/33B, 010 08 Žilina
25. SITEL s.r.o., Zemplínska 6, 040 01 Košice
26. SIEMENS MOBILITY s.r.o., J. M. Hurbana 21, 010 01 Žilina
27. Dopravný podnik mesta Žiliny s.r.o., Kvačalova 2, 011 40 Žilina
28. Žilinský samosprávny kraj, Komenského 8, 011 09 Žilina
29. Ministerstvo vnútra SR, Centrum podpory Banská Bystrica, oddelenie telekomunikačných služieb, Ul. 8. mája č. 1, 874 86 Banská Bystrica
30. O2 Slovakia, s.r.o., Einsteinova 24, 851 01 Bratislava
31. 2x spis



Názov ekcie : KBV_Žilina_PrieloHY_polyfunkčný objekt Play		
Obsah výkresu : Navrhovaná trasa Mapa širších vzťahov		
Investor : Slovak Telekom, a.s., Bajkalská 28, 817 62 Bratislava		
Vypracoval :	Obergries	
Kontroloval :	Ing. Hrončiak	
Č. zákazky :		Výtlačok číslo :
Dátum :	07/2020	
Stupeň :	PS	Výkres číslo :
Formát :	2A4	K1
Mierka :	1:2000	

ŽILINA-Solinky

LEGENDA:
 Navrhovaná trasa výkopu ST
 Existujúca sieť ST



Rozhodnutím č. K 5911/2020-20-000
 určuje STAVEBNÝ OBRVOD na ploche
 ohraničenej červenými čiarami,
 nasledujúcich parc. č. pozemkov:
15801384, 1580386 v k.ú. Bytča
 v Žiline dňa 27.01.2021