

- 3591 -

## OBEC PORÚBKA

### Stavebný úrad

Rajecká cesta 29, 013 11 Lietavská Lúčka

Č.s.: 6029/2020-187830/2020-SÚ-MLA

Žilina: 04.12.2020

## ÚZEMNÉ ROZHODNUTIE

Obec Porúbka - ako stavebný úrad príslušný podľa § 5 písm. a/1 zákona č. 608/2003 Z.z. o štátnej správe pre územné plánovanie, stavebný poriadok a bývanie a o zmene a doplnení zákona č. 50/1976 Zb. o územnom plánovaní a stavebnom poriadku v znení neskorších predpisov a § 119 ods.3 stavebného zákona (ďalej len "stavebný zákon") a zákona č. 416/2001 Z.z. o prechode niektorých pôsobností z orgánov štátnej správy na obce a vyššie územné celky v znení neskorších predpisov, zastúpené v správnom konaní starostom obce podľa § 13 ods. 5 zákona 369/1990 Zb. o obecnom zriadení v znení neskorších predpisov, v územnom konaní posúdil podľa § 32 - § 40 stavebného zákona návrh na rozhodnutie o umiestnení stavby, ktorý dňa 12.03.2020 podal

**Mesto Žilina, IČO 00321796, Námestie obetí komunizmu 1, 011 31 Žilina**

(ďalej len "navrhovateľ"), a na základe tohto posúdenia vydáva podľa § 39 a § 39a ods.1 stavebného zákona

### rozhodnutie o umiestnení stavby

**Lávky ponad potok Trnovka, Žilina - Trnové (Rosinky)  
SO 201-2 Nový most v KM 0,066 Úpravy toku Trnovka- horná stavba  
SO 202 Nová lávka v KM 0,128 Úpravy toku Trnovka**

(ďalej len "stavba") na pozemku register "C" parc. č. 1038/3, 1038/4, 1038/5, 1041/1, 1041/2, 1388 v katastrálnom území Trnové, register "C" parc. č. 2998/1, 2999/1, 2999/2, 2999/5, 6024 v katastrálnom území Žilina.

### Popis stavby:

- SO 201-2 Nový most v KM 0,066 Úpravy toku Trnovka- horná stavba  
Most premostňuje tok Trnovka, z dôvodu už existujúcej cestnej infraštruktúry je nový most umiestnený približne v mieste starého mosta. Šírka vozovky medzi obrubníkmi- 3,5 m, šírka mosta medzi zábradlím 4,5 m. Dĺžka mosta 5,6 m. Komunikácia v danom mieste bude výškovo prispôsobená novému mostu a jej šírkové usporiadanie vyplýva zo šírkového usporiadania komunikácie pred a za mostom.

Na spodnú stavbu bolo vydané stavebné povolenie Okresným úradom Žilina, odbor starostlivosti o ŽP v rámci úpravy tokov Trnovka a Breznický potok, úprava potokov č. OU-ZA-OSZP3/Z/2014/011346/Jan, právoplatné 05.06.2014 a predĺženie platnosti SP č. OU-ZA-OSZP3-2018/036806-004/Bar, právoplatné 27.12.2018.

- SO 202 Nová lávka v KM 0,128 Úpravy toku Trnovka  
Oceľová lávka pre peších dĺžky 6,0 m, celková šírka lávky 1,785 m. Spodná stavba lávky

je tvorená plošnou oporou so štíhlym driekom a závernými múrikmi. Na druhom brehu potoka bude lávka uložená na opornom múre, ktorý je súčasťou objektu úpravy Trnovky.

Vlastnícke vzťahy k pozemkom, na ktorých sa stavba umiestňuje: Nakoľko sa jedná o umiestnenie verejnoprospešnej stavby v zmysle § 108 ods.2 písm.a) stavebného zákona, podľa § 38 stavebného zákona ak nemá navrhovateľ vlastnícke alebo iné právo, možno bez súhlasu vlastníka územné rozhodnutie o umiestnení stavby vydať len vtedy, ak možno na navrhovaný účel pozemok vyvlastniť.

Podľa §108 ods.1 stavebného zákona pozemky, stavby a práva k nim, potrebné na uskutočnenie stavieb alebo opatrení vo verejnom záujme, uvedených v odseku 2, možno vyvlastniť alebo vlastnícke práva k pozemkom a stavbám možno obmedziť rozhodnutím stavebného úradu (ďalej len „vyvlastniť“).

Podľa § 108 ods.2 písm.a) stavebného zákona vyvlastniť možno len vo verejnom záujme pre verejnoprospešné stavby podľa schválenej územnoplánovacej dokumentácie.

### **1. Pre umiestnenie stavby sa v zmysle § 39a ods.2 stavebného zákona určujú tieto podmienky:**

- a) požiadavky na ochranu prírody a krajiny a na zabezpečenie starostlivosti o životné prostredie : v zmysle stanovísk dotknutých orgánov
- b) stavba bude umiestnená na pozemku register "C" parc. č. 1038/3, 1038/4, 1038/5, 1041/1, 1041/2, 1388 KN v katastrálnom území Trnové, register "C" parc. č. 2998/1, 2999/1, 2999/2, 2999/5, 6024 KN v katastrálnom území Žilina podľa overeného výkresu situácie stavby dokumentácie pre územné rozhodnutie, vypracovanej *Ing. Lukášom Rolkom* v mierke 1:250, ktorá je nedeliteľnou súčasťou tohto územného rozhodnutia.
- c) polohové umiestnenie stavby:  
podľa situácie umiestnenia stavby, ktorá tvorí súčasť tohto rozhodnutia
- d) napojenie na siete technického vybavenia : nepožaduje sa
- e) požiadavky vyplývajúce z chránených častí krajiny alebo z ich blízkosti : nie sú
- f) požiadavky vyplývajúce zo stanovísk dotknutých orgánov :

**Okresný úrad Žilina, odbor starostlivosti o životné prostredie, štátna správa odpadového hospodárstva**, vyjadrenie č. OU-ZA-OSZP3-2020/010801-002/SlT zo dňa 22.01.2020, súhlasí za splnenia podmienok:

- odpady vyprodukované počas stavby investor ( alebo dodávateľ) stavby odovzdá oprávnenému subjektu alebo zabezpečí ich zhodnotenie alebo zneškodnenie vo vhodnom zariadení alebo na povolenej skládke,
- výkopovú zeminu použiť prednostne na spätné zásypy alebo ďalšie terénne úpravy
- investor je povinný zmluvne zabezpečiť u dodávateľa stavby doklady o množstve a druhu vzniknutých odpadov a o spôsobe ďalšieho nakladania s nimi.

**Okresný úrad Žilina, odbor starostlivosti o životné prostredie, štátna vodná správa**, vyjadrenie č. OU-ZA-OSZP3-2020/007601-002/Bar zo dňa 29.01.2020:

Predmetná stavba je z hľadiska ochrany vodných pomerov **m o ž n á** za splnenia nasledovných podmienok:

- z dôvodu križovania vodného toku je potrebné požiadať o súhlas orgánu štátnej

- vodnej správy podľa § 27 vodného zákona,
- k žiadosti o súhlas na križovanie vodného toku doložiť stanovisko správcu vodného toku (SVP, š.p. OZ Piešťany)

**Mesto Žilina –stavebný úrad, špeciálny stavebný úrad životné prostredie**, vyjadrenie k PD pre územné rozhodnutie a stavebné konanie č. 2605/2020-5814/2020-SÚ-KLM zo dňa 04.02.2020; dodržať podmienky uvedené vo vyjadrení:

1. Pri výrube stromov, alebo krovín o ploche nad 10 m<sup>2</sup>, je potrebné postupovať podľa zákona č. 543/2002 Z. z. o ochrane prírody a krajiny.
2. Pri realizácii stavby zabezpečiť dôsledné dodržanie normy S TN 83 7010, t.j. zabezpečiť ochranu drevín rastúcich v blízkosti stavby, zabrániť mechanickému poškodeniu nadzemných a podzemných častí drevín a zhutneniu pôdy v koreňovom priestore jazdou stavebných strojov, dopravných prostriedkov a skladovaním stavebného materiálu.
3. Po ukončení stavebných prác je nutné vykonať rekultiváciu poškodených plôch mestskej zelene, pri založení trávniky dodržiavať STN 83 7017 Technológia vegetačných úprav v krajine. Trávniky a ich zakladanie. Pri odovzdávaní stavby a upraveného terénu prizvať príslušného pracovníka odboru správy verejného priestranstva a životného prostredia, referát správy mestskej zelene.
4. Pri realizácii stavby ako i počas prevádzky nakladať s odpadmi (výkopová zemina, stavebný odpad, komunálny odpad, nebezpečný odpad), v súlade s platnou legislatívou v oblasti odpadového hospodárstva a platného VZN mesta. Doklady o spôsobe nakladania so vzniknutými odpadmi predložiť ako doklad ku kolaudácii stavby.
5. Pri realizácii stavby zabezpečiť obmedzenie prašných emisií kropením a čistením komunikácie a vonkajšieho pracovného prostredia podľa potreby a dôsledne realizovať stavebnotechnické opatrenia, s dôrazom na obmedzenie hluku a vibrácií.
6. Pri realizácii stavby zabezpečiť čistenie mechanizmov pred vstupom na verejnú komunikáciu.

**Mesto Žilina, ako príslušný cestný správny orgán**, stanovisko č. 3624/2020-8327/2020/SÚ-ŠSÚ-doprava/Mo zo dňa 17.02.2020:

S predloženými projektmi stavieb pre vydanie územného a stavebného povolenia v zmysle citovaného cestného a stavebného zákona súhlasíme za podmienky, že projekty stavieb budú pred podaním žiadosti o vydanie stavebného povolenia doplnené návrhom prenosného dopravného značenia a trvalého dopravného značenia.

**Pred začatím realizácie prác na výstavbe nového mosta a novej pešej lávky je stavebník povinný požiadať Mesto Žilina, referát špeciálneho stavebného úradu - doprava o vydanie stavebného povolenia. Stavebné práce na realizácii nového mosta, stavebník môže vykonávať len pod ochranou úplnej uzávierky miestnej komunikácie Ul. Hanušáková, povolenou Mestom Žilina, odborom správy verejného priestranstva a životného prostredia.**

**Michlovský s.r.o.**, vyjadrenie č. BB-0356/2020 zo dňa 10.02.2020 – v záujmovom území sa nenachádzajú PTZ prevádzkovateľa Orange Slovensko a.s, Metodova 8, 821 08 Bratislava.

**upc broadband slovakia, s.r.o.**, vyjadrenie č. 166/2020 zo dňa 29.01.2020, na dotknutom mieste hore uvedenej stavby sa siete firmy UPC Broadband Slovakia, s.ro. nenachádzajú. Voči vydaniu územného a stavebného povolenia nemáme námietky.

**Slovak Telekom, a.s.**, vyjadrenie č. 6612002005 zo dňa 24.01.2020:

Nedôjde do styku so sieťami elektronických komunikácií (ďalej len SEK) spoločností Slovak Telekom, a.s. a/alebo DIGI SLOVAKIA, s.r.o.

**Ministerstvo vnútra SR, Centrum podpory Banská Bystrica**, vyjadrenie č. 0961605390 zo dňa 24.01.2020, bez pripomienok

**SIEMENS Mobility, s.r.o.** vyjadrenie č. PD/ZA/015/20-GAR zo dňa 06.02.2020

K predloženej dokumentácii pre územné a stavebné konanie uvedenej stavby nemáme pripomienky. Siete verejného osvetlenia sa v záujmovej oblasti nenachádzajú.

**Energotel, a.s.** vyjadrenie č. ET/MM20/91 zo dňa 22.01.2020, stavba nezasahuje podzemné telekomunikačné vedenia v správe Stredoslovenská distribučná, a.s. Žilina, a Energotel, a.s. Bratislava. Toto vyjadrenie má platnosť 12 mesiacov.

**Slovenský vodohospodársky podnik, š.p.**, vyjadrenie č. CS SVP PN 935/2020/2 zo dňa 21.02.2020, súhlasí s vydaním územného rozhodnutia a stavebného povolenia za nasledovných podmienok:

- *požadujeme dodržať navrhované rozmery mosta a koryta toku, vzdialenosť opôr, svetlú výšku, šírku v dne,*
- *práce počas výstavby zabezpečiť tak, aby nedošlo k zhoršeniu odtokových pomerov povrchových vôd a následnému vybreženiu vôd z koryta vodného toku*
- *k odovzdaniu staveniska, po vytýčení opôr, pred zahájením výkopových prác na objekte prizvať správcu vodného toku, Ing. Michal Gábor, tel. 0903 403 220*
- *upozorňujeme, že vlastník premostenia je v zmysle zákona 364/2004 Z.z. o vodách povinný dbať o jeho riadnu údržbu a o jeho statickú bezpečnosť tak, aby neohrozovalo plynulý odtok vôd. Zároveň je vlastník premostenia povinný odstraňovať nánosy a prekážky vo vodnom toku brániace jeho nehatenému odtoku.*

**SSD a.s.**, vyjadrenie č. 4600056610/29 zo dňa 06.02.2020:

1. V predmetnej lokalite katastra Žilina-Trnové (ROSINKY), parcela č.2998/1,2999/1 resp. v jej bezprostrednej blízkosti sa nachádzajú nadzemné NN vzdušné vedenia a podperné body.
2. Zakreslenú orientačnú trasu týchto vedení Vám prikladáme na situačnom výkrese ako prílohu tohto vyjadrenia, (zelenou prerušovanou čiarou NN vedenia vzdušné, zelenou plnou čiarou NN podzemné vedenia)
3. Od uvedených energetických zariadení žiadame dodržať ochranné pásmo v zmysle zákona 251/2012 Z.z., a bezpečné vzdialenosti podľa príslušných noriem STN, NN vzdušných vedeniach požadujeme dodržať manipulačný, technický priestor 1 meter od krajného vodiča NN vzdušného vedenia na každú stranu. Pri realizácii výkopových prác, žiadame neporušiť celistvosť uzemňovacej sústavy.
4. Pri manipulácii mechanizmami v blízkosti elektroenergetických zariadení SSD, ako aj pri prácach v ochrannom pásme v ich bezprostrednej blízkosti, je nevyhnutné dodržať všetky legislatívne opatrenia ( vrátane ustanovení príslušných technických noriem ) týkajúce sa bezpečnosti osôb, ochrany energetických zariadení a technického zhotovenia súbehov a križovaní.
5. V prípade akéhokoľvek poškodenia elektroenergetického zariadenia je túto skutočnosť pôvodca povinný neodkladne oznámiť na tel. číslo 0800 159 000.

6. Zároveň si Vás dovoľujeme upozorniť, že v danej lokalite sa môžu nachádzať aj podzemné vedenia tretích osôb.
7. Platnosť tohto vyjadrenia je 6 kalendárnych mesiacov od jeho vystavenia. Vyjadrenie stráca platnosť pri zmene údajov, na základe ktorých bolo vydané (zmena lokality, vstupných údajov, súvisiacej legislatívy a pod.).
- Pri ďalších žiadostiach k predmetnej veci Vás prosíme o uvádzať našu značku, resp. fotokópiu tohto vyjadrenia.

**SPP-Distribúcia, a.s.**, vyjadrenie č. TD/NS/0087/2020/Ki zo dňa 14.02.2020, v záujmovom území sa plynárenské zariadenia v správe SPP-D nachádzajú, súhlasí s podmienkami:

**S Ú H L A S Í** s vydaním stavebného povolenia na vyššie uvedenú stavbu **za dodržania nasledovných podmienok:**

**VŠEOBECNÉ PODMIENKY:**

- Po posúdení predloženej projektovej dokumentácie vyššie uvedenej stavby konštatujeme, že umiestnenie vyššie uvedenej stavby nie je v kolízií s existujúcimi plynárenskými zariadeniami v správe SPP-D,
- stavebník je povinný pri realizácii stavby dodržiavať ustanovenia Zákona o energetike, Stavebného zákona a iných všeobecne záväzných právnych predpisov,
- stavebník je povinný rešpektovať a zohľadniť existenciu plynárenských zariadení a/alebo ich ochranných a/alebo bezpečnostných pásiem,
- ak pri výkopových prácach bude odkryté plynárenské zariadenie, je stavebník povinný kontaktovať pred zasypaním výkopu zástupcu SPP-D na vykonanie kontroly stavu obnaženého plynárenského zariadenia, podsypu a obsypu plynovodu a uloženia výstražnej fólie; výsledok kontroly bude zaznamenaný do stavebného denníka,
- odkryté plynovody, káble, ostatné inžinierske siete musia byť počas odkrytia zabezpečené proti poškodeniu,
- prístup k akýmkoľvek technologickým zariadeniam SPP-D **nie je povolený** a manipulácia s nimi je prísne zakázaná, pokiaľ sa na tieto práce nevzťahuje vydané povolenie SPP-D,
- každé poškodenie zariadenia SPP-D, vrátane poškodenia izolácie potrubia, musí byť ihneď ohlásené SPP-D na tel.č. : 0850 111 727,
- upozorňujeme, že SPP-D môže pri všetkých prípadoch poškodenia plynárenských zariadení podať **podnet na Slovenskú obchodnú inšpekciu (SOI)**, ktorá je oprávnená za porušenie povinnosti v ochrannom a/alebo bezpečnostnom pásme plynárenského zariadenia uložiť podľa ustanovení Zákona o energetike **pokutu vo výške 300,- € až 150 000,- €**, poškodením plynárenského zariadenia môže dôjsť aj k spáchaniu **restného činu všeobecného ohrozenia** podľa § 284 a § 285, prípadne **restného činu poškodzovania a ohrozovania prevádzky všeobecne prospešného zariadenia** podľa § 286, alebo § 288 zákona č. 300/2005 Z.z. Trestný zákon,
- k technickému riešeniu navrhovanej stavby sa **nevvyjadrujeme**.

Toto stanovisko reflektuje stav (existenciu plynárenských zariadení a ich ochranných a bezpečnostných pásiem) ku dňu jeho vydania.

Každú zmenu dokumentácie/umiestnenia stavby, ku ktorej dôjde po vydaní tohto stanoviska, je stavebník povinný prerokovať s SPP-D a požiadať SPP-D o vyjadrenie k navrhovanej zmene.

Stanovisko a podmienky v ňom stanovené sú platné v prípade, že návrh (žiadosť) na vydanie

stavebného povolenia bude podaný **najneskôr do 13. 2. 2021**, ak stavebník túto lehotu zmešká, je povinný požiadať SPP-D o vydanie nového stanoviska.

SPP-D je v súlade s príslušnými právnymi predpismi oprávnená toto stanovisko zrušiť v prípade, ak dôjde k podstatnej zmene skutkových okolností, z ktorých SPP-D pri vydávaní tohto stanoviska vychádzala, alebo v prípade, ak dôjde k zmene ustanovení právnych predpisov, na základe ktorých bolo toto stanovisko vydané.

**SEVAK, a.s.**, vyjadrenie č. O20004567 zo dňa 10.02.2020 ,vyjadrenie k PD pre územné rozhodnutie a stavebné povolenie súhlasné stanovisko s následovnými podmienkami:

1. V mieste realizácie SO 201 Nový most v km 0,066 úpravy toku Trnovka sa nachádza verejný vodovod zmat. LT DN 100mm. Upozorňujeme, že v blízkosti záujmového územia stavby sa tiež nachádza splašková kanalizácia PVC DN 300mm, ktorá je v mieste križovania s potokom Trnovka uložená v OC chráničke DN 500mm. V prílohe listu Vám zasielame situáciu s orientačným zákresom inž. sietí v správe SEVAK a.s.
2. V mieste realizácie SO 202 Nová lávka v km 0,128 úpravy toku Trnovka sa inžinierske siete v správe SEVAK a.s. nenachádzajú.
3. V rámci stavby „Zilina-Trnové, Trnovka a Breznický potok, úprava potokov“ je navrhnutá prekládka vodovodu (v situácii stavby označ, ako SO 04 Prekládka vodovodu č.7 TavLT100,r.km.0,06306 dí. 13,62m). Projekt prekládky vodovodu nám do dnešného dňa nebol predložený na odsúhlasenie.
4. Stavebné práce na realizácii mostného objektu (SO 201) bude možné realizovať až po vybudovaní, skolaudovaní a odovzdaní prekládky vodovodu medzi investorom stavby a našou spoločnosťou.

Toto vyjadrenie je platné 24 mesiacov od jeho vydania.

**OR HaZZ v Žiline**, stanovisko č. ORHZ-ZA2-2020/000116-001 , zo dňa 05.02.2020, nemá námietky. K takýmto stavbám príslušný orgán vykonávajúci štátny požiarneho dozoru nevydáva stanoviská na účely územného a stavebného konania.

**Žilinské komunikácie, a.s.**, vyjadrenie č. 12/T/2020 zo dňa 22.01.2020,

Žilinské komunikácie, ako vykonávateľ správy komunikácii a dažďovej kanalizácie v meste Žilina, súhlasí s vydaním ÚR a stavebného povolenia na horeuvedenú stavebnú akciu.

Pri realizácii stavby požadujeme dodržať nasledovné podmienky:

- V prípade poškodenia jestvujúcich komunikácii resp.chodníkov a iných súčastí komunikácii (obrubník,prídlažba,dopravné značenie zvislé a vodorovné,kanalizačné poklapy a mreže odvodnenia povrchových vôd včetně ich prípojok,zábradlie a pod.jpočas výstavby objektu požadujeme tieto opraviť v plnom rozsahu.K poškodeným súčastiam komunikácie, prizvať pracovníka správy komunikácii.
- V záujmovej oblasti sa nenachádzajú žiadne IS v správe mesta.

2. Rozsah projektovej dokumentácie k návrhu na vydanie stavebného povolenia :

Stavebník ku žiadosti o stavebné povolenie priloží projektovú dokumentáciu stavby podľa § 8 a 9 vyhl. 453/2000 Z.z., ktorou sa vykonávajú niektoré ustanovenia stavebného zákona, doplnenú v zmysle stanovísk dotknutých orgánov a projektovej dokumentácie trvalého

dopravného značenia, preukáže vlastnícke, alebo iné právo k pozemkom dotknutým stavbou. Stavebné povolenie vydá príslušný cestný správny orgán- Mesto Žilina – referát špeciálneho stavebného úradu – doprava.

3. Námietky účastníkov konania v zmysle § 36 ods.1 stavebného zákona :

Námietky účastníkov konania boli vznesené.

Úplné znenie námietok :

a) účastník konania **Miroslav Puškár**, bytom Bagarova 1471/3, Žilina 010 01, v zákonom stanovenej lehote vznesol námietku v znení:

*Dolu podpísaný Miroslav Puškár trvalým pobytom Bagarova 1471/3, Žilina ako účastník konania - vlastník parcely registra „C“ č. 2999/8 v katastrálnom území Žilina podávam námietku ku konaniu o umiestnení stavby „Lávky ponad potok Trnovka, Žilina - Trnové (Rosinky), ktoré je vedené pod číslom spisu 6029/2020-149638/2020-SU-MLA. Predmetom námietky je stavebný objekt SO 201-2 Nový most v km 0,066 Úpravy toku Trnovka - horná stavba.*

**Námietka: Žiadam doplniť na nový most pevnú betónovú zábranu proti vjazdu motorových vozidiel**

*Zdôvodnenie: Most bez zábrany proti vjazdu, pre ktorý navrhovateľ žiada vydanie územného rozhodnutia, umožní prejazd vozidiel z ulice Hanušákova na ulicu Bagarova v rámci existujúcej komunikácie, kde platí obojstranný zákaz vjazdu motorových vozidiel (príloha č. 1 - fotodokumentácia). Tento zákaz vodiči nerešpektujú a aj napriek zlému stavu starého mosta je využívaný na prejazd vozidiel. Po vybudovaní nového mosta je veľká pravdepodobnosť nárastu dopravy pričom predmetná komunikácia - spojnice ulíc Hanušákova a Bagarova, po ktorej bude týmto umožnený prejazd automobíľom (príloha 1,2) nemá parametre miestnej komunikácie a ani nie je miestnou komunikáciou. Dokazuje to aj vyjadrenie odboru dopravy mestského úradu Žilina zo dňa 7.8.2019 (príloha č. 3).*

*Týmto žiadam, aby na nový most v km 0,066 Úpravy toku Trnovka - horná stavba bola umiestnená pevná betónová zábrana proti vjazdu motorových vozidiel tak, aby bol umožnený prechod chodcom a cyklistom.*

Stavebný úrad námietky zamietol.

4. Toto rozhodnutie podľa § 40 ods. 1 stavebného zákona platí tri roky odo dňa nadobudnutia právoplatnosti. Nestradá však platnosť, pokiaľ v tejto lehote bude podaná žiadosť o stavebné povolenie alebo o povolenie na terénne úpravy, práce a zariadenia podľa stavebného zákona (§ 71 ods.1), alebo ak sa začalo s využitím územia na určený účel. Podľa § 40 ods. 4 stavebného zákona je územné rozhodnutie záväzná aj pre právnych nástupcov jeho navrhovateľa a ostatných účastníkov územného konania.

#### **Odôvodnenie**

Dňa 12.03.2020 podal navrhovateľ návrh na územné rozhodnutie na umiestnenie horeuvedenej stavby.

Stavebný úrad oznámil dňa 25.05.2020 začatie územného konania všetkým známym účastníkom konania a dotknutým orgánom a organizáciám. Vzhľadom k tomu, že pre územie, v ktorom sa nachádzajú pozemky, navrhnuté na zastavanie predmetnou stavbou, je spracovaná a schválená územno-plánovacia dokumentácia a pomery v území sú jednoznačné, stavebný úrad upustil podľa § 36 ods.2 stavebného zákona od ústneho pojednávania a

stanovil, že v lehote do 7 pracovných dní odo dňa doručenia tohto oznámenia môžu účastníci konania uplatniť svoje námietky a pripomienky a dotknuté orgány a organizácie svoje stanoviská.

Stanoviská oznámili:

Okresný úrad Žilina, odbor starostlivosti o životné prostredie, štátna správa odpadového hospodárstva, Okresný úrad Žilina, odbor starostlivosti o životné prostredie, štátna vodná správa, Mesto Žilina –stavebný úrad, špeciálny stavebný úrad životné prostredie, Mesto Žilina, cestný správny orgán, Michlovský s.r.o., upc broadband slovakia, s.r.o., Slovak

Telekom, a.s., Ministerstvo vnútra SR, Centrum podpory Banská Bystrica, SIEMENS Mobility, s.r.o. Energotel, a.s. Slovenský vodohospodársky podnik, š.p., SSD a.s., SPP-Distribúcia, a.s., SEVAK, a.s., OR HaZZ v Žiline, Žilinské komunikácie, a.s.

Stavebný úrad zaistil vzájomný súlad predložených stanovísk dotknutých orgánov a organizácií vyžadovaných osobitnými predpismi, zabezpečil plnenie požiadaviek vlastníkov a správcov sietí technického vybavenia na napojenie a tieto stanoviská a požiadavky zahrnul do podmienok tohto rozhodnutia.

V roku 2011 bol spracovaný a uznesením Mestského zastupiteľstva v Žiline číslo 15/2012 dňa 20.02.2012 schválený Územný plán mesta Žilina, pričom jeho záväzné časti boli vyhlásené Všeobecne záväzným nariadením č.4/2012; v 01/2013 bol spracovaný a uznesením MsZ v Žiline č.90/2013 dňa 24.06.2013 schválený ÚPN-M Žilina - Zmeny a doplnky číslo 1, ktorého záväzné časti boli vyhlásené VZN č.9/2013; v roku 2015 boli spracované ÚPN-M Žilina - ZaD č.2 schválený uznesením MsZ v Žiline č. 129/2015 dňa 29.06.2015 a ÚPN-M Žilina - ZaD č.3 schválený uznesením MsZ v Žiline č. 130/2015 dňa 29.06.2015, ktorých záväzné časti boli vyhlásené VZN č. 14/2015; v 06/2016 bol spracovaný a uznesením MsZ v Žiline č. 107/2016 dňa 28.06.2016 schválený ÚPN-M Žilina - ZaD č.4, ktorého záväzné časti boli vyhlásené VZN č.21/2016; v 01/2018 bol spracovaný a uznesením MsZ v Žiline č. 107/2018 dňa 23.04.2018 schválený ÚPN-M Žilina - ZaD č.5, ktorého záväzné časti boli vyhlásené VZN č.5/2018; v 10/2018 bol spracovaný a uznesením MsZ v Žiline č.62/2019 dňa 11.02.2019 schválený ÚPN-M Žilina - ZaD č.6a, ktorého záväzné časti boli vyhlásené VZN č.2/2019, zmeny a doplnky č. 7 (6b), ktorého záväzné časti boli vyhlásené VZN 4/2020, ktoré nadobudlo účinnosť 04.06.2020 (ďalej len ÚPN-M Žilina v platnom znení a VZN v platnom znení). Tieto dokumenty sú zverejnené na internetovej stránke mesta Žilina <http://www.zilina.sk/>.

V roku 2017 bol spracovaný Územný generel dopravy mesta Žilina s plánom udržateľnej mobility mesta (ďalej len ÚGDsPUMM), ktorý bol schválený uznesením Mestského zastupiteľstva v Žiline č.59/2017 dňa 24.04.2017.

ÚPN-M Žilina a aj ÚGDsPUMM sú spracované na základnej mape (nie na katastrálnej) v M 1:10 000, tejto mierke zodpovedá aj obsah, rozsah a podrobnosť riešenia. Navrhovaný nový most (SO 201) a lávka (SO 202) sú riešené v mieste a trase pôvodných, nevyhovujúcich.

Na základe vyššie uvedeného stavebný úrad konštatuje, že predložená PD „Lávky ponad potok Trnovka, Žilina - Tmové (Rosinky)“, stupeň DSP/DRS (DAQE Slovakia, s.r.o., Žilina, Ing. Lukáš Rolko, 10/2019) nie je v rozpore so základnou koncepciou rozvoja mesta podľa ÚPN-M Žilina v platnom znení, a nie je v rozpore s ÚGDsPUMM Žilina,

Skonštatovalo sa, že umiestnenie stavby je v súlade so schválenou územno-plánovacou dokumentáciou pre dotknuté územie a projektová dokumentácia pre územné rozhodnutie navrhovanej stavby vyhovuje všeobecným technickým požiadavkám na výstavbu podľa



ustanovení vyhlášky č. 532/2002 Z.z., ktorou sa ustanovujú podrobnosti o všeobecných technických požiadavkách na výstavbu a o všeobecných technických požiadavkách na stavby užívané osobami s obmedzenou schopnosťou pohybu a orientácie.

Podľa § 117 ods.1 stavebného zákona stavebným úradom je obec. Pôsobnosť stavebného úradu je preneseným výkonom štátnej správy.

Stavebný úrad plní úlohy na úseku územného rozhodovania a stavebného poriadku v rozsahu stavebného zákona. Obec zabezpečuje činnosť stavebného úradu a plnenie jeho úloh podľa § 117 ods.1 stavebného zákona.

Podľa § 119 ods.3 stavebného zákona ak je na konanie príslušná obec ako stavebný úrad a je zároveň navrhovateľom, stavebníkom alebo vlastníkom stavby, alebo žiadateľom o povolenie terénnych úprav, prác alebo zariadení, ktoré sú predmetom konania, okresný úrad určí, ktorý stavebný úrad vykoná konanie a vydá rozhodnutie.

Na základe uvedených ustanovení Mesto Žilina v zastúpení primátora podal návrh na vydanie územného rozhodnutia na predmetnú stavbu. Vzhľadom k tomu, že Mesto Žilina nemôže byť navrhovateľom a súčasne stavebným úradom príslušným na konanie podľa stavebného zákona, Okresný úrad Žilina - odbor výstavby a bytovej politiky listom č. OU-ZA-OVBP-2020/010830-002/ŽUR-usu zo dňa 28.01.2020 určil, ako príslušný stavebný úrad pre územné konanie obec Porúbka.

Stavebný úrad preto rozhodol tak, ako je uvedené vo výroku tohto rozhodnutia.

#### **Rozhodnutie o námietkach účastníkov konania stavebný úrad odôvodňuje takto:**

Projektová dokumentácia je vypracovaná oprávnenou osobou, autorizovaným stavebným inžinierom Ing. Lukášom Rolkom.

V zmysle § 46 ods. 1 stavebného zákona:

*Projektant vykonáva projektovú činnosť a zodpovedá za správnosť a úplnosť vypracovania dokumentácie podľa § 45 ods.2. Projektant vypracovaného projektu stavby zodpovedá aj za jeho realizovateľnosť. Statický výpočet musí byť vypracovaný v takej forme, aby bol kontrolovateľný. Projektant je povinný prizvať na vypracovanie časti územnoplánovacích podkladov, návrhu územnoplánovacej dokumentácie alebo projektu stavby ďalších oprávnených projektantov, ak nie je oprávnený niektorú časť vypracovať sám.*

Súčasťou podkladov predložených k územnému konaniu je kladné stanovisko príslušného cestného správneho orgánu- Mesta Žilina, referát špeciálneho stavebného úradu – doprava. Projektová dokumentácia je odsúhlasená aj Okresným riaditeľstvom PZ v Žiline, Okresný dopravný inšpektorát- záväzné stanovisko zo dňa 23.01.2020.

K žiadosti o vydanie stavebného povolenia predloží stavebník okrem všetkých náležitostí aj projekt trvalého dopravného značenia.

Všetky stanoviská dotknutých orgánov a organizácií boli kladné, stavebný úrad nemal dôvod požadovať doplnenie projektovej dokumentácie a rozhodol tak, ako je uvedené vo výrokovej časti rozhodnutia. Umiestnenie stavby je v súlade so schválenou územno-plánovacou dokumentáciou pre dotknuté územie a projektová dokumentácia pre územné rozhodnutie navrhovanej stavby vyhovuje všeobecným technickým požiadavkám na výstavbu podľa ustanovení vyhlášky č. 532/2002 Z.z., ktorou sa ustanovujú podrobnosti o všeobecných technických požiadavkách na výstavbu a o všeobecných technických požiadavkách na stavby užívané osobami s obmedzenou schopnosťou pohybu a orientácie.

Územné rozhodnutie má podľa § 40 ods. 1 stavebného zákona platnosť 3 roky odo dňa nadobudnutia právoplatnosti tohto rozhodnutia. Nestratí však platnosť, ak bude v tejto lehote podaná žiadosť o stavebné povolenie predmetnej stavby.

Toto rozhodnutie stráca platnosť dňom, keď stavebnému úradu bude doručené oznámenie navrhovateľa alebo jeho právneho nástupcu o tom, že upustil od zámeru, ku ktorému sa rozhodnutie vzťahuje.

### Poučenie

Proti tomuto rozhodnutiu podľa § 53 a § 54 zákona č. 71/1967 Zb. o správnom konaní (správny poriadok) v znení neskorších právnych predpisov možno podať odvolanie do 15 dní odo dňa oznámenia rozhodnutia na správnom orgáne, ktorý napadnuté rozhodnutie vydal. Včas podané odvolanie má odkladný účinok. Rozhodnutie, ktoré po vyčerpaní riadnych opravných prostriedkov nadobudlo právoplatnosť, možno preskúmať súdom podľa zákona č. 162/2015 Z. z. správny súdny poriadok v znení neskorších platných právnych predpisov.



Igor Frko  
starosta obce

Tento dokument sa doručuje verejnou vyhláškou v zmysle § 26 ods.1,2 zákona č.71/1967 Zb. o správnom konaní (správny poriadok), v znení neskorších predpisov, a vyvesí sa na dobu 15 dní na úradnej tabuli a internetovej stránke správneho orgánu obce Porúbka a mesta Žilina. Posledný deň tejto lehoty je dňom doručenia.

Vyvesené dňa: .....

Zvesené dňa: .....

Pečiatka a podpis orgánu, ktorý potvrdzuje vyvesenie a zvesenie oznámenia na úradnej tabuli a internetovej stránke.

### Poplatok:

Správny poplatok podľa zákona č. 145/1995 Z.z. o správnych poplatkoch v znení neskorších predpisov sa nevyrubuje.

### Príloha:

- overená situácia umiestnenia stavby

ZVEREJNENE NA URADNEJ TABULI  
MESTA ŽILINA A INTERNETOVEJ

STRÁNKE MESTA ŽILINA

Vyvesené od: 08 -12- 2020

Vyvesené do: 23 -12- 2020

Dátum zvesenia: .....

Počet zverejnených strán: 11 + príloha (4 str.)

Podpis zodpovednej osoby: .....

**Doručí sa:**


## Účastníci

- účastníkom konania, vlastníkom pozemkov, na ktorých sa stavba umiestňuje ako i vlastníkom susediacich pozemkov, ktorých vlastnícke práva by mohli byť navrhovanou stavbou dotknuté, sa doručuje toto rozhodnutie verejnou vyhláškou v zmysle § 42 ods.2 stavebného zákona – líniová verejnoprospešná stavba

## Na vedomie

1. Mesto Žilina, Námestie obetí komunizmu 1, 011 31 Žilina
2. SPP-distribúcia, a.s., Mlynské nivy 44/b, 825 11 Bratislava 26
3. SSD,a.s., Pri Rajčianke 2927/8, 010 47 Žilina
4. SEVAK, a.s., Bôrická cesta súp. č. 1960, 010 57 Žilina
5. Slovak Telekom, a.s., Bajkalská 28, 817 62 Bratislava
6. UPC BROADBAND SLOVAKIA, Na Závaží 7, 010 01 Žilina
7. Žilinské komunikácie, akciová spoločnosť, Vysokoškolákov 2, 010 08 Žilina
8. Siemens Mobility, s.r.o., Verejné osvetlenie, J. M. Hurbana 21, 010 01 Žilina
9. Michlovský spol. s.r.o., Zvolenská cesta 21, 974 05 Banská Bystrica
10. Mesto Žilina, Odbor riadenia projektov a investícií, ref. prípravy
11. Mesto Žilina, SÚ, referát špeciálneho stavebného úradu - životné prostredie
12. Mesto Žilina, SÚ, referát špeciálneho stavebného úradu - doprava, Námestie obetí komunizmu č.1, 011 31 Žilina
13. Ministerstvo vnútra SR, Centrum podpory Banská Bystrica, oddelenie telekomunikačných služieb, Ul. 9. mája č. 1, Banská Bystrica, 974 86 P.O.BOX 120
14. Energotel s.r.o., Prevádzka Žilina, Jána Milca súp. č. 44, 010 01 Žilina
15. Okresný úrad Žilina, odbor starostlivosti o životné prostredie,ŠVS, Vysokoškolákov 8556/33B, 010 08 Žilina
16. Okresný úrad Žilina, Odbor starostlivosti o životné prostredie, úsek štátnej vodnej správy, Vysokoškolákov 8556/33B, 010 08 Žilina
17. Okresný úrad Žilina, odbor starostlivosti o životné prostredie, štátna správa v odpadovom hospodárstve, Vysokoškolákov 8556/33B, 010 08 Žilina
18. SVP, š.p., OZ Piešťany, Nábrežie I. Krasku súp. č. 834/3, 921 80 Piešťany
19. Mesto Žilina – odbor právny, majetkový a VO
20. Urbárske pozemkové spoločenstvo, Ovocinárska 18, 010 01 Žilina
21. Obec Porúbka – starosta obce
- 22.spis

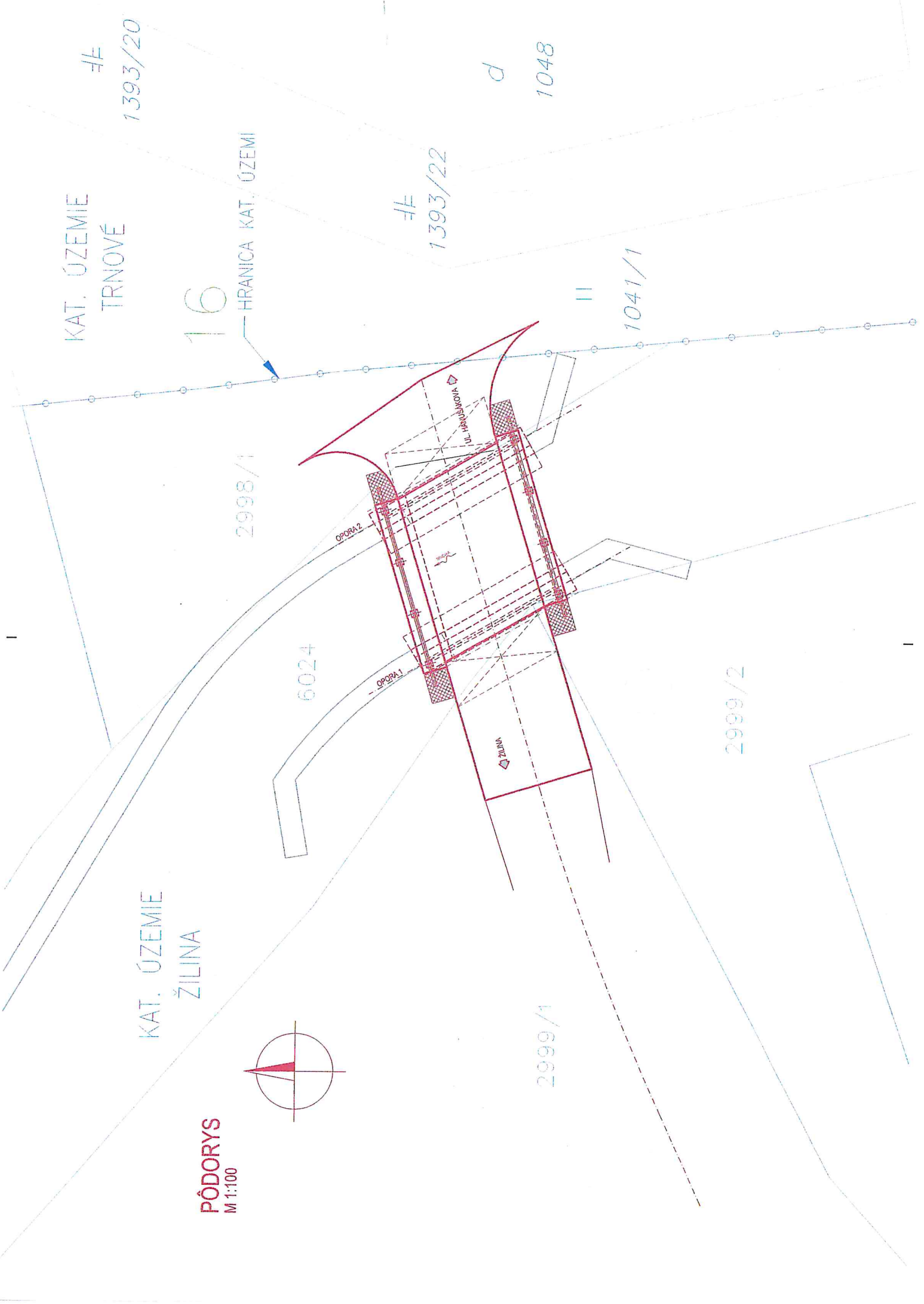
Rozhodnutím č. 602.9/2020-187830/2020-SV-HLA  
určuje STAVEBNÝ OBVOD na ploche  
ohraničenej červenými čiarami,  
nasledujúcich parc. č. pozemkov:  
**PODLA VTRNOV ROZHOD HUTTA**  
**V KÚ. TRHOVÉ, ŽILINA**  
V Žiline dňa 04.12. 2020



# 201

POZNÁMKA:  
PRED ZAHÁJENÍM STAVEBNÝCH PRÁČ JE NUTNÉ VYTÝČIŤ VŠETKY INŽINIERSKE SIETE ICH SPRÁVCAMI !!!

ZÁKAZKA: <b>LÁVKY PONAD POTOK TRNOVKA, ŽILINA - TRNOVÉ (ROSINKY)</b>			PROJEKTANT: <b>daqe</b> DAQE Slovakia s.r.o. Pribinova 8953/62, 010 01 Žilina www.daqe.sk, info@daqe.sk	
OBJEKT: <b>NOVÝ MOST V KM 0,066 ÚPRAVY TOKU TRNOVKA</b>			ČÍSLO ZÁKAZKY: 19-040L	
PRÍLOHA: <b>SITUÁCIA V KATASTRÁLNEJ MAPE</b>			DÁTUM: 10/2019	
INVESTOR: MESTO ŽILINA, MSÚ, NÁM. OBETÍ KOMUNIZMU 1, 011 31 ŽILINA			STUPEŇ: DSP/DRS	
KRAJ: Žilinský	OKRES: Žilina	K.Ú.: Žilina, Trnové	MIERKA: 1:250	
MANAŽÉR PROJEKTU: ING. MARTIN PITOŇÁK, PhD.	ZODPOVEDNÝ PROJEKTANT: ING. LUKÁŠ ROLKO		FORMÁT: 3xA4	
NAVRHOL - VYPRACOVAL: ING. PETER LITVIK	KONTROLOVAL: ING. LUKÁŠ ROLKO		ČÍSLO PRÍLOHY: <b>02</b>	SÚPRAVA: <b>6</b>



KAT. ÚZEMIE  
TRNOVÉ

#  
1393/20

16

HRANICA KAT. ÚZEMI

#  
1393/22

d  
1048

1041/1

2998/1

OPORA 2

UL. HRANŠŤANOVA

6024

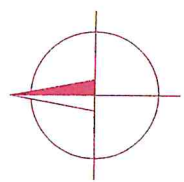
OPORA 1

ŽILINA

2999/2

KAT. ÚZEMIE  
ŽILINA


2999/1



**PÓDORYS**  
M 1:100

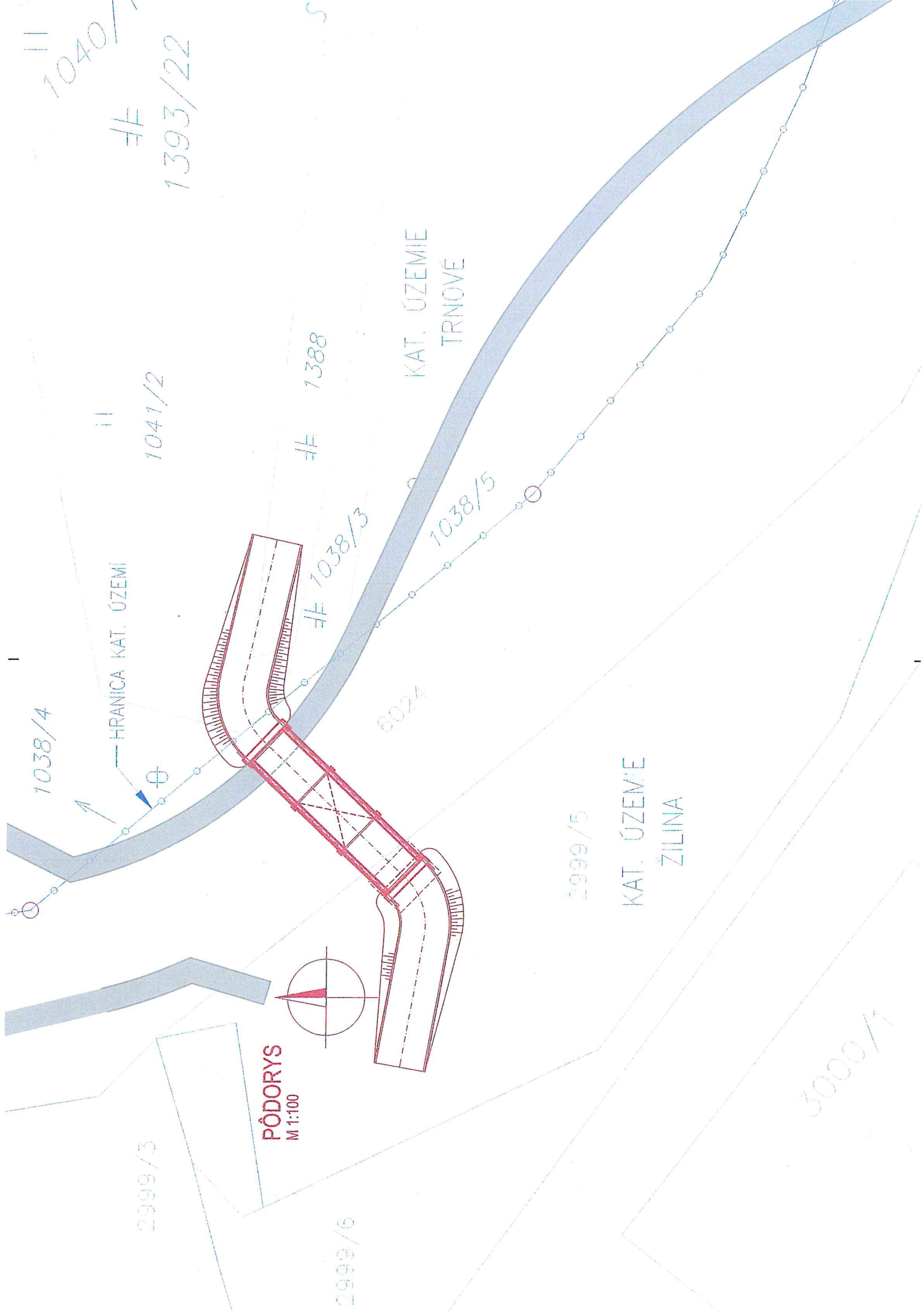
Rozhodnutím č. 6.12.9/2020-187830/2020-10-7LT  
určuje STAVEBNÝ OBVOD na ploche  
ohraničenej červenými čiarami,  
nasledujúcich parc. č. pozemkov:  
PODĽA VŤROKOV, ROSINKY  
V M. TRNOVÉ, ŽILINA  
V Žiline dňa 09.12. 2020

# 202



POZNÁMKA:  
PRED ZAHÁJENÍM STAVEBNÝCH PRÁČ JE NUTNÉ VYTYČIŤ VŠETKY INŽINIERSE SIEŤE ICH SPRÁVCAMI !!!

ZÁKAZKA:		<b>LÁVKY PONAD POŤOK TRNOVKA, ŽILINA - TRNOVÉ (ROSINKY)</b>		PROJEKTANT:	
OBJEKT:		NOVÁ LÁVKA V KM 0,128 ÚPRAVY TOKU TRNOVKA		 <b>DAQE Slovakia s.r.o.</b> Pribinova 8953/62, 010 01 Žilina www.daqe.sk, info@daqe.sk	
PRÍLOHA:		SITUÁCIA V KATASTRÁLNEJ MAPE		ČÍSLO ZÁKAZKY:	19-040L
INVESTOR: MESTO ŽILINA, MSÚ, NÁM. OBETÍ KOMUNIZMU 1, 011 31 ŽILINA		KRAJ: Žilinský		DÁTUM:	10/2019
OKRES: Žilina		K.Ú.: Žilina, Trnové		STUPEŇ:	DSP/DRS
MANAŽÉR PROJEKTU: ING. MARTIN PITOŇÁK, PhD.		ZODPOVEDNÝ PROJEKTANT: ING. LUKÁŠ ROLKO		MIERKA:	1:100
NAVRHOL - VYPRACOVAL: ING. PETER LITVIK		KONTROLOVAL: ING. LUKÁŠ ROLKO		FORMÁT:	3xA4
				ČÍSLO PRÍLOHY:	SÚPRAVA:
				02	



1040/1  
# 1393/22

1041/2

KAT. ÚZEMIE  
TRNOVÉ

# 1388

HRANICA KAT. ÚZEMÍ

# 1038/3

1038/5

6024

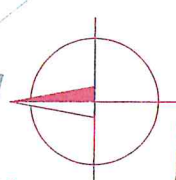
1038/4

2999/5

KAT. ÚZEMIE  
ŽILINA

2999/3

PÓDORYS  
M 1:100



2999/6

3000/1