

- 3488 -

MESTO ŽILINA
Stavebný úrad

Námestie obetí komunizmu č. 1, 011 31 Žilina

Č.s.: 13050/2020-186895/2020-SÚ-PA

Žilina: 26.11.2020

OZNÁMENIE
O ZAČATÍ ÚZEMNÉHO KONANIA

Orange Slovensko a.s., IČO 35 697 270, Metodova 8, 821 09 Bratislava,
ktorého zastupuje Systém Servis Slovakia, s.r.o., IČO 47 491 183, Strmý vršok 23/8023,
841 06 Bratislava,
d'alej v zastúpení SAVEcompany, s.r.o., IČO 51 419 254, Slniečná 5/481, 900 41 Rovinka
(d'alej len "navrhovateľ") dňa 09.07.2020 podal a dňa 16.11.2020 naposledy doplnil návrh na vydanie územného rozhodnutia o umiestnení stavby:

"FO_ZA_Považsky Chlmec_1001BB"

Žilina - Žilina, Budatín, Považský Chlmec

(d'alej len "stavba") líniová stavba na pozemkoch v katastrálnom území Žilina, Budatín a Považský Chlmec (trasa je vedená od vodárenskej veže pri ul. Kysucká, po moste nad riekou Váh, ul. Železničná, Zámocká, Na Starej hradskej, popod železničnú trať, po moste nad riekou Kysuca, ul. Pri Kysuci, Medzierka, Fialková, Horská, Nám. J. Borodáča, Pod Laščeky, K lodenici, popri ceste II/507 - ul. Bytčianska, popod ul. Bytčianska, k existujúcemu stožiaru napravo od diaľničného tunela na diaľnici D3 v Považskom Chlmeči). Uvedeným dňom bolo začaté územné konanie.

Stavba obsahuje:

- Cieľom navrhovanej investície v Žiline je vybudovanie líniovej stavby k rozvoju a k prístupu vysokorychlostného internetového pripojenia s prenosovou rýchlosťou 30 Mbit/s pre všetkých občanov, verejnú správu, podnikateľský sektor i tretí sektor, ktorá je súčasťou verejnej elektronickej komunikačnej siete (VEKS) a to optického prepojenia medzi jestvujúcimi optickými káblami a technológiou Orange Slovensko a tým napojenie na Orange Slovensko. Trasa obsahuje 1xAB HDPE trubku 40/33mm s predinštalovanými 7MT 10/8mm.
- Predmetom stavby je výstavba - uloženie 1xAB HDPE40/33mm + 7MT 10/8mm rúry v Žiline, k.ú. Žilina; Budatín; Považský Chlmec. Do položenej AB HDPE rúry budú následne zafúknuť optické káble a to bez opätovnej rozkopávky terénu.
- Trasa je navrhnutá od nového spojovacieho bodu SP pri jestvujúcej trase optických káblov pri existujúcom sajte 0088BB v zeleni na ul. Kysucká. Od spojovacieho bodu SP je trasa vedená v chráničke po mostnom telese nad riekou Váh; d'alej na ul. Železničná v teréne/ v chodníku zo zámkovej dlažby v súbehu s cestou I/11, okrajom miestnej komunikácie ul. Zámocká; na ul. Na starej hradskej v betónovom a asfaltovom chodníku min. 0,5m za cestným obrubníkom; križuje železničnú koľaj v žkm cca 250,958 v hĺbke min. 2,1m a miestne komunikácie v hĺbke min. 1,2m, v teréne/v zeleni, v zámkovej dlažbe, okrajom v miestnej komunikácii; nad riekou Kysuca v chráničke na mostnom telese; na ul. Pri Kysuci popri protipovodňovej hrádzi min. 4,0m od jej päty, popod a v miestnej komunikácii, v

zeleni; okrajom miestnej komunikácie na ul. Medzierka; okrajom miestnej komunikácie na ul. Fialková; popod cestu na ul. Horská; v zeleni na Nám. J. Borodáča; okrajom v zeleni a v miestnej komunikácii na ul. Pod Laščeky a K lodenici; v teréne popri ceste II/507 min. 10,0m od osi cestného telesa, popod cestu II/507, v teréne a lesným pozemkom až k existujúcemu sajtu 1001BB, kde sa prepojí s technologickým kontajnerom. V križovaní popod cestu II/507 a miestne komunikácie bude trasa zhotovená riadeným pretláčaním v hl. min. 1,2m a popod železničnú koľaj v hl. min. 2,1m; v spevnených plochách a pod spevnenými plochami k rodinným domom, v miestnych komunikáciách, popod asfaltové a betónové chodníky, príjazdové cesty bude trasa zhotovená pretláčaním, zámková dlažba sa dá do pôvodného stavu. Trasa kábla je navrhnutá s minimálnym záberom pozemkov a križovaní s jestvujúcimi inžinierskymi sieťami.

Mesto Žilina - Stavebný úrad, (ďalej len "stavebný úrad") ako stavebný úrad príslušný podľa § 5 písm. a/1 zákona č. 608/2003 Z.z. o štátnej správe pre územné plánovanie, stavebný poriadok a bývanie a o zmene a doplnení zákona č. 50/1976 Zb. o územnom plánovaní a stavebnom poriadku v znení neskorších predpisov a § 117 ods. 1 stavebného zákona (ďalej len "stavebný zákon") a zákona č. 416/2001 Z.z. o prechode niektorých pôsobností z orgánov štátnej správy na obce a vyššie územné celky, v súlade s ustanovením § 36 ods. 1 stavebného zákona oznamuje začatie územného konania dotknutým orgánom a organizáciám a známym účastníkom konania. Keďže pre dané územie je spracovaná a schválená územno-plánovacia dokumentácia, t.j. Územný plán mesta Žilina schválený dňa 20.02.2012, ktorého záväzné časti boli vyhlásené všeobecným záväzným nariadením (ďalej len "VZN") č. 4/2012; ÚP mesta Žilina – Zmeny a doplnky č. 1, ktorého záväzné časti boli vyhlásené VZN č. 9/2013; ÚP mesta Žilina – Zmeny a doplnky č.2 a č.3, ktorého záväzné časti boli vyhlásené VZN č. 14/2015; ÚP mesta Žilina – Zmeny a doplnky č.4, ktorého záväzné časti boli vyhlásené VZN č. 21/2016, ÚP mesta Žilina – Zmeny a doplnky č.5, ktorého záväzné časti boli vyhlásené VZN č. 05/2018; ÚP mesta Žilina – Zmeny a doplnky č.6a, a ÚP mesta Žilina – Zmeny a doplnky č.7 (6b), ktorého záväzné časti boli vyhlásené VZN č. 4/2020, ktorého záväzné časti boli vyhlásené VZN č. 2/2019, upúšťa stavebný úrad podľa § 36 ods. 2 stavebného zákona od ústneho pojednávania a miestneho zisťovania v predmetnej veci.

Účastníci územného konania môžu svoje námietky a pripomienky uplatniť na príslušnom správnom orgáne do

7 pracovných dní odo dňa doručenia tohto oznámenia;

na neskôr podané námietky sa nebude prihliadať.

V zmysle § 36 ods. 3 stavebného zákona dotknuté orgány oznámia svoje stanoviská v rovnakej lehote, v ktorej môžu uplatniť svoje pripomienky a námietky účastníci konania o zmene územného rozhodnutia. Ak niektorý z orgánov potrebuje na riadne posúdenie návrhu dlhší čas, stavebný úrad na jeho žiadosť určenú lehotu pred jej uplynutím, primerane predĺži. Ak dotknutý orgán, ktorý bol vyrozumený o začatí konania o zmene územného rozhodnutia, neoznámia v určenej alebo predĺženej lehote svoje stanovisko k navrhovanej stavbe, má sa za to, že so stavbou z hľadiska ním sledovaných záujmov súhlasí.

V zmysle § 42 ods. 5 stavebného zákona v odvolacom konaní sa neprihliada na námietky a pripomienky, ktoré neboli uplatnené v prvostupňovom konaní v určenej lehote, hoci uplatnené mohli byť.

Účastníci konania môžu nahliadnuť do podkladov rozhodnutia na Mestskom úrade Žilina, Námestie obetí komunizmu 1, 011 31 Žilina.

Počas obdobia, kedy je v Slovenskej republike vyhlásená mimoriadna situácia a súčasne núdzový stav v súvislosti s ochorením COVID-19, je potrebné v maximálnej miere obmedziť osobné kontakty osôb a dodržiavať Opatrenia Úradu verejného zdravotníctva Slovenskej republiky pri ohrození verejného zdravia zverejnené na webovom sídle Úradu verejného zdravotníctva SR <https://www.uvzsr.sk/>. Vzhľadom na uvedené je preto možné nahliadnuť do podkladov rozhodnutia nasledovným spôsobom:

- Deň vopred oznámiť nahliadnutie na telefónnom čísle 041/7063240, 041/7063529 alebo e-mailom na kc_stavebne@zilina.sk, martina.mikulikova@zilina.sk.
- Písomné námietky a pripomienky je možné podávať osobne na podateľňu Mestský úrad v Žiline, Námestie obetí komunizmu 1, 011 31 Žilina a to v čase od 8:00 hod. do 14:00 hod. (Po, Ut, Št, Pia), v čase od 8:00 hod. do 16:00 hod. (Str) alebo poštou.
- Pri vyššie uvedenej komunikácii je nutné uvádzať číslo spisovej značky 13050/2020.

UPOZORNENIE: Pri nazeraní do spisu sú prítomné osoby povinné dodržiavať Opatrenia Úradu verejného zdravotníctva SR pri ohrození verejného zdravia, ktoré ukladajú okrem iného aj povinnosť prekrytia horných dýchacích ciest (nos, ústa) rúškom, respirátorom bez výdychového ventilu, šalom, či šatkou.

Účastníci územného konania sa môžu pred vydaním rozhodnutia vyjadriť k jeho podkladom, prípadne navrhnúť ich doplnenie.

Ak si niektorý z účastníkov konania zvolí svojho zástupcu, tento musí predložiť písomnú plnú moc s podpisom toho účastníka konania, ktorý sa dal zastupovať.

Mesto Žilina
Stavebný úrad
1

JUDr. Roman Dolejší, LL.M.
vedúci stavebného úradu

Tento dokument sa doručuje verejnou vyhláškou v zmysle § 36 ods. 4 stavebného zákona (líniová stavba) v nadväznosti na § 26 ods. 2 zákona č. 71/1967 Zb. o správnom konaní (správny poriadok), v znení neskorších predpisov, a vyvesí sa na dobu 15 dní na úradnej tabuli mesta Žilina a internetovej stránke správneho orgánu (www.zilina.sk). Posledný deň tejto lehoty je dňom doručenia.

Vyvesené dňa:

Zvesené dňa:

ZVEREJNENE NA URADNEJ TABULI
MESTA ŽILINA A INTERNETOVEJ
STRÁNKE MESTA ŽILINA

Vyvesené od: 27 -11- 2020

Vyvesené do: 14 -12- 2020

Dátum zvesenia:

Počet zverejnených strán: 5 + príloha (12 str.)

Podpis zodpovednej osoby:

-1-

Pečiatka a podpis orgánu, ktorý potvrdzuje vyvesenie a zvesenie oznámenia na úradnej tabuli a internetovej stránke.

Doručí sa:

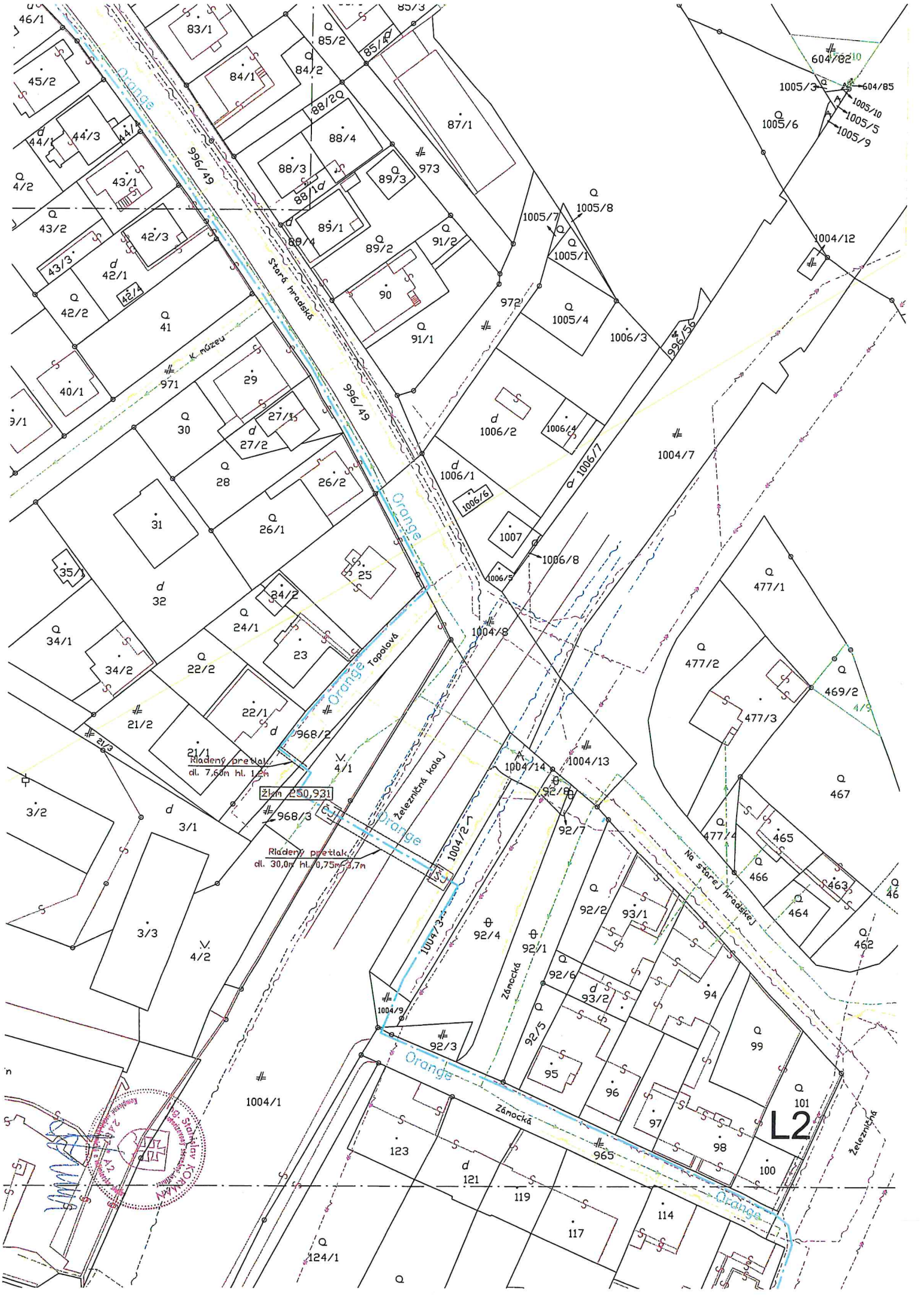
Účastníci

1. účastníkom konania o umiestnení líniovej stavby – **doručuje sa verejnou vyhláškou** v zmysle § 36 ods. 4 stavebného zákona v nadväznosti na § 26 ods.2 správneho poriadku

Na vedomie

2. SAVEcompany, s.r.o., Slnecná 5/481, 900 41 Rovinka
3. Systém Servis Slovakia, s.r.o., Strmý vršok 23/8023, 841 06 Bratislava
4. Orange Slovensko a.s., Metodova súp. č. 8, 821 09 Bratislava
5. Ministerstvo obrany SR, Agentúra správy majetku, Detašované pracovisko Stred, ČSA 7, 974 31 Banská Bystrica
6. Ministerstvo vnútra SR, Centrum podpory Banská Bystrica, oddelenie telekomunikačných služieb, Ul. 9.mája č. 1, 974 86 Banská Bystrica
7. OR PZ SR - ODI, Veľká Okružná súp. č. 3, 010 01 Žilina
8. KPÚ Žilina, Mariánske námestie č.19, 010 01 Žilina
9. OR HaZZ, Námestie požiarnikov súp. č. 1, 010 01 Žilina
10. OÚ Žilina, Odbor krízového riadenia, Vysokoškolákov 8556/33B, 010 08 Žilina
11. OÚ Žilina, Odbor starostlivosti o ŽP - št. správa v odpad. hospodárstve, Vysokoškolákov 8556/33B, 010 08 Žilina
12. OÚ Žilina, Odbor starostlivosti o ŽP - št. správa ochrany prírody a krajiny, Vysokoškolákov 8556/33B, 010 08 Žilina
13. OÚ Žilina, Odbor cestnej dopravy a poz. kom., Vysokoškolákov 8556/33B, 010 08 Žilina
14. Slovenská správa ciest, Miletičova 19, 826 19 Bratislava
15. SC ŽSK, M. Rázusa súp. č. 104, 010 01 Žilina
16. Dopravný podnik mesta Žilina s.r.o., Kvačalova súp. č. 2, 011 40 Žilina
17. Žilinské komunikácie a.s., Vysokoškolákov súp. č. 2, 010 08 Žilina
18. Žilinská teplárenská, a.s., Košická súp. č. 11, 011 87 Žilina
19. BYTTERM, a.s., Saleziánska 4, 010 77 Žilina
20. SEVAK, a.s., Bôrická cesta súp. č. 1960, 010 57 Žilina
21. OSBD Žilina, Tulska súp. č. 33, 010 08 Žilina
22. Siemens Mobility, s.r.o., Verejné osvetlenie Žilina, J. M. Hurbana 21, 010 01 Žilina
23. OTNS, a.s., Vajnorská 137, 831 04 Bratislava
24. DSI DATA, a.s., Nám. A. Bernoláka súp. č. 377, 029 01 Námestovo
25. Sitel s.r.o., Zemplínska 6, 040 01 Košice
26. SPP-distribúcia, a.s., Mlynské nivy 44/b, 825 11 Bratislava 26
27. UPC Broadband Slovakia s.r.o., Ševčenkova 36, 851 01 Bratislava
28. Stredoslovenská distribučná a.s., Pri Rajčianke súp. č. 2927/8, 010 47 Žilina
29. Energotel a.s., Miletičova súp. č. 7, 821 08 Bratislava
30. Slovak Telekom, a.s., Bajkalská 28, 817 62 Bratislava
31. Transpetrol a.s., Šumavská 38, 821 08 Bratislava
32. eustream a.s., Votrubova 11/a, 821 09 Bratislava
33. Slovenský vodohospodársky podnik š.p., OZ Piešťany, Nábrevie Ivana Krasku 3/834, 921 80 Piešťany
34. OÚ Žilina, Pozemkový a lesný odbor, Vysokoškolákov 8556/33B, 010 08 Žilina
35. O2 Slovakia, s.r.o., Einsteinova súp. č. 24, 851 01 Bratislava
36. Železnice SR, OR Žilina, sekcia oznamovacej a zabezp. techniky, 1.mája 34, 010 01 Žilina
37. Železnice Slovenskej republiky, Oblastné riaditeľstvo Žilina, ul. 1.mája súp. č. 34, 010 01 Žilina
38. Železnice Slovenskej republiky, Oblastné riaditeľstvo Žilina, Sekcia elektrotechniky a

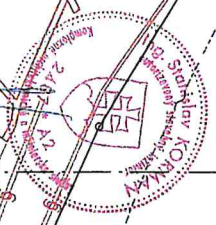
- energetiky, Ul. 1.čsl.brigády súp. č. 46, 038 61 Vrútky
39. Železnice Slovenskej republiky, Generálne riaditeľstvo Bratislava, Odbor expertízy, Klemensova súp. č. 8, 813 61 Bratislava
40. Ministerstvo dopravy a výstavby SR, Sekcia železničnej dopravy a dráh, odbor dráhový stavebný úrad, Námestie slobody 6, 810 05 Bratislava
41. Mesto Žilina, Odbor správy verejného priestranstva a životného prostredia
42. Mesto Žilina, Stavebný úrad, referát špeciálneho stavebného úradu - doprava
43. Mesto Žilina, Odbor právny, majetkový a VO
44. Útvar hlavného architekta Mesto Žilina
45. Mesto Žilina, primátor
46. 2x spis

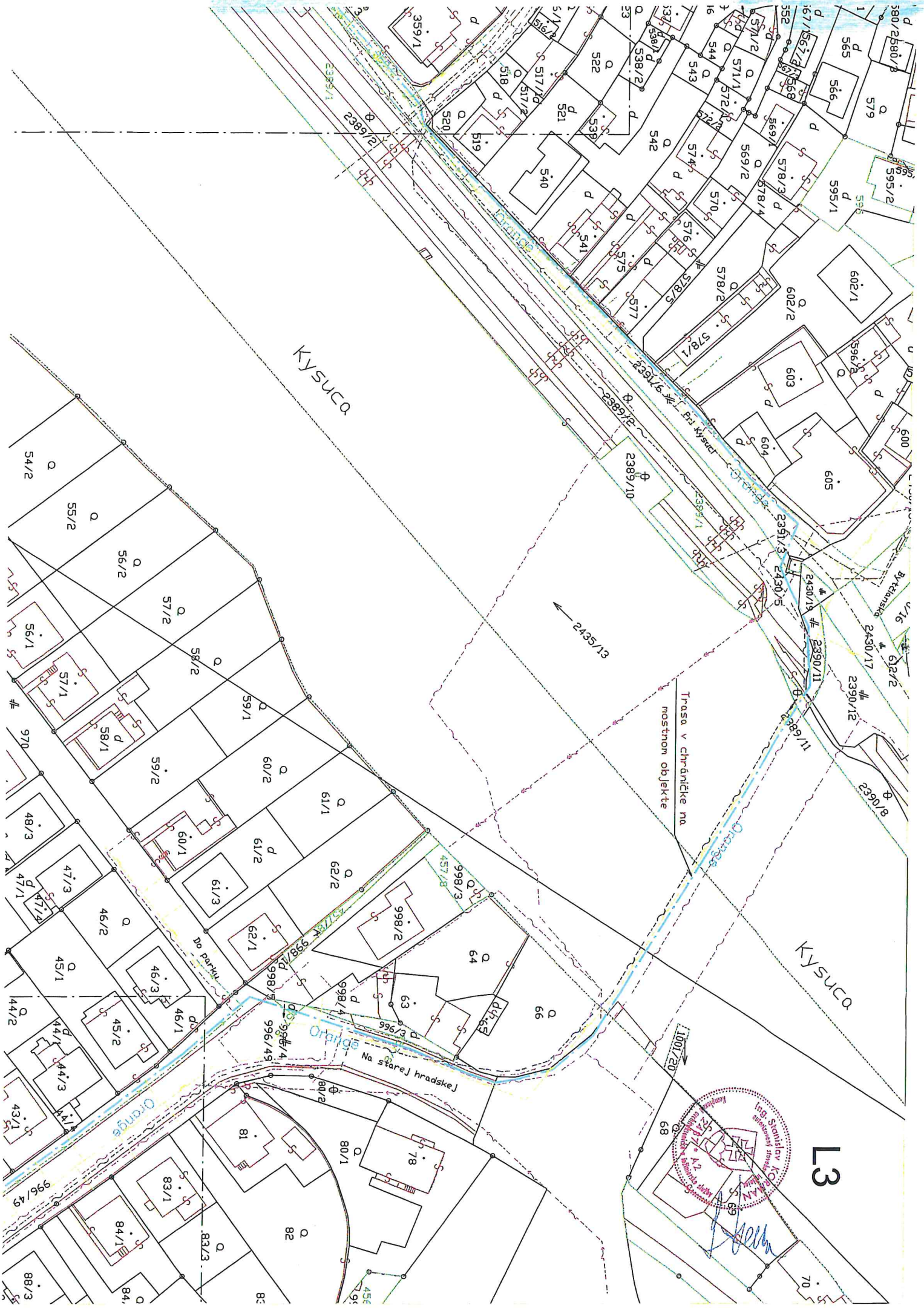


Žltn 250,931

Riadený pretlak, dl. 30,0m hl. 0,75m-3,7m

L2





KYSUCA


KYSUCA

Trasa v chránickej na mostnom objekte

100/20

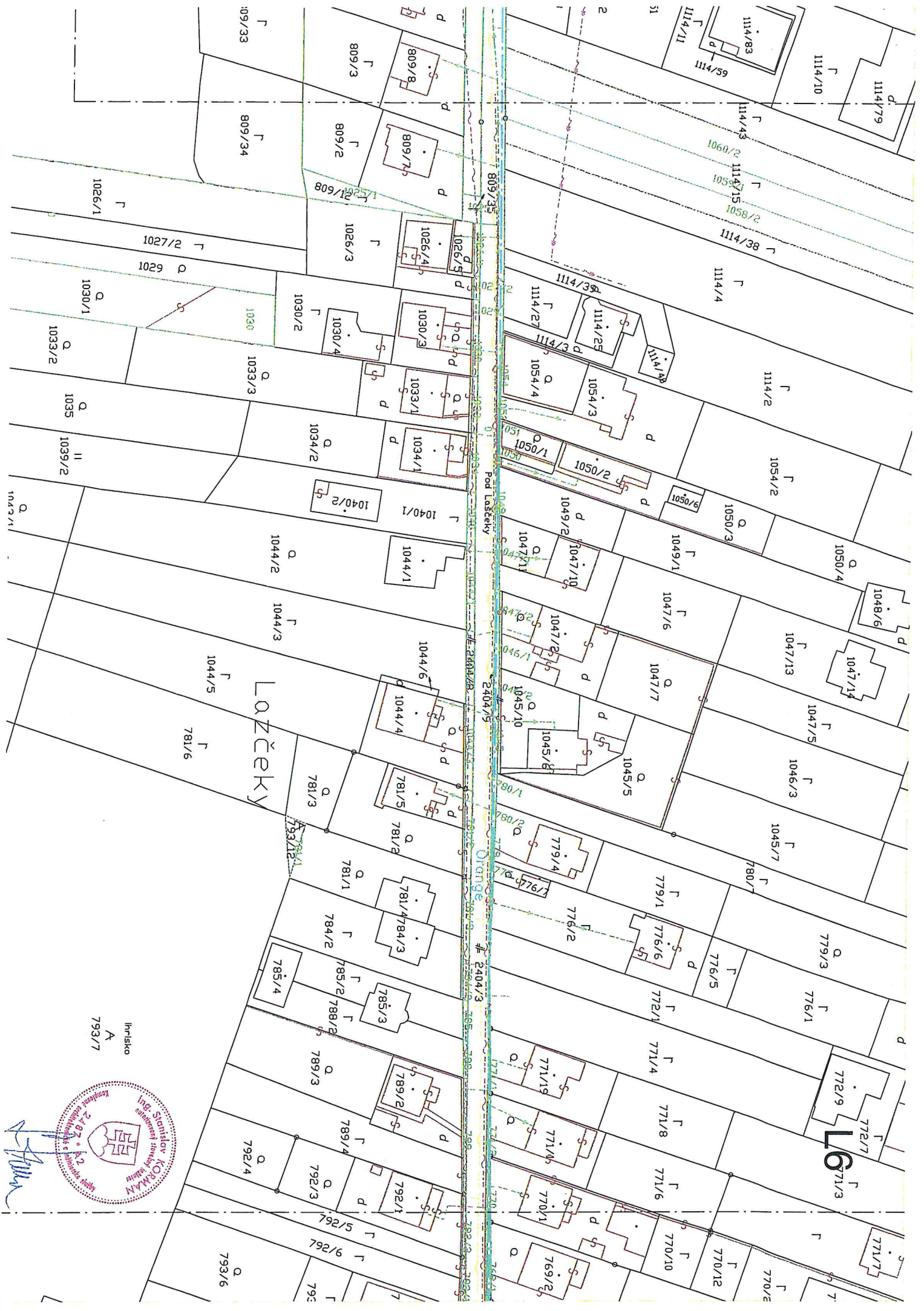
L3





L4

14/2



Lázečky

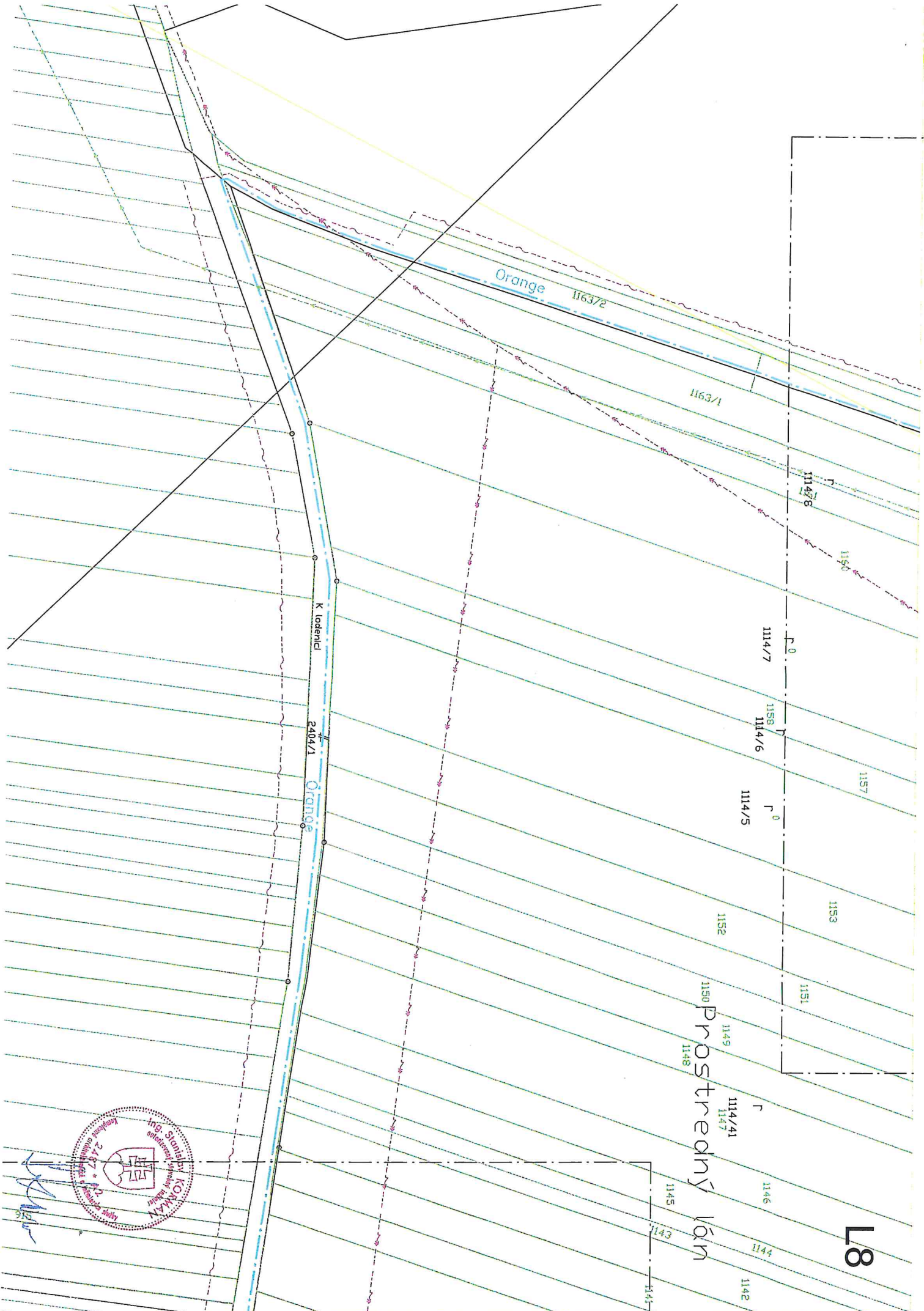
Pod Lázečky

L6


Imňsko
A
793/7



[Handwritten signature]



L8



SR

⊕ 1165/26

2405

112/2

1111

1110

1109

1108

1107

1106

1105

1104

1097/12

1097

Pod Chrastie

⊕ 1165/62

1213

1212

165/29

1208

⊕ 1165/30
1207

1164

1162


11498

1160

1157

1153

L9

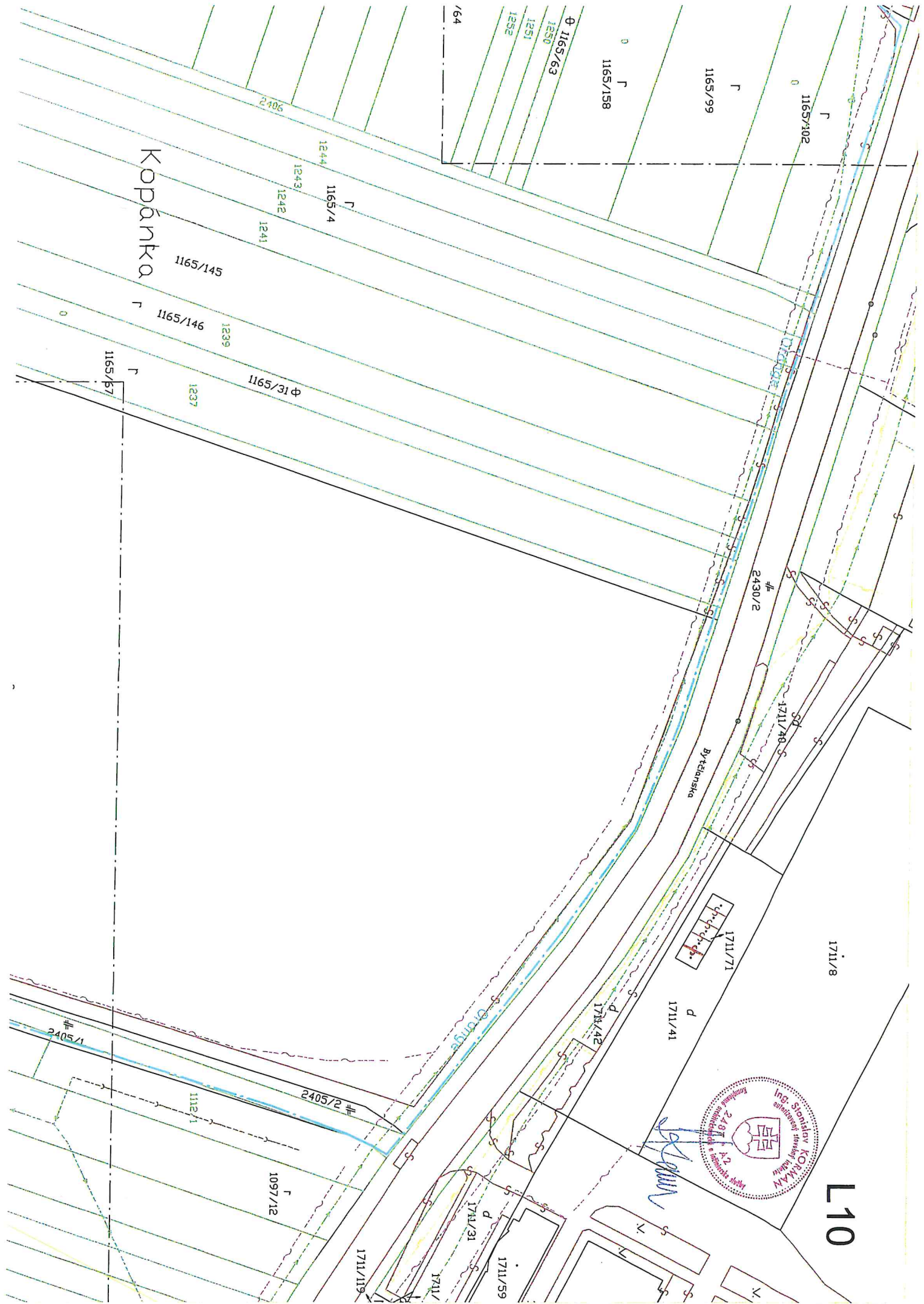


[Handwritten signature]

1151

10

Корпанка



L10

