

-2426-

MESTO ŽILINA
Stavebný úrad

Námestie obetí komunizmu č. 1, 011 31 Žilina

Č.s.: 12793/2020-167805/2020-SÚ-BAB

Žilina: 27.08.2020

OZNÁMENIE
ZAČATIE ÚZEMNÉHO KONANIA

Orange Slovensko a.s., IČO 35697270, Metodova 8, 821 09 Bratislava,
ktorého zastupuje SAVEcompany, s.r.o., IČO 51419254, Slnecná 5/481, 900 41 Rovinka
(ďalej len "navrhovateľ") podal dňa 19.06.2020 a dňa 27.07.2020 doplnil návrh na vydanie územného rozhodnutia o umiestnení stavby:

FO_ZA_Kragujevská_1941B

Žilina – Závodská cesta, ul. Mostná, Klemensova, M.Rázusa, Tolstého, Kragujevská ul.

(ďalej len "stavba") na pozemku– líniová stavba v katastrálnom území Žilina, dotknuté ulice v časti mesta Žilina - Závodská cesta, ul. Mostná, Klemensova, M.Rázusa, Tolstého, Kragujevská ul.. Uvedeným dňom bolo začaté územné konanie.

Stavba obsahuje:

Cieľom navrhovanej investície v Žiline je vybudovanie líniovej stavby k rozvoju a k prístupu vysokorychlostnému internetovému pripojeniu s prenosovou rýchlosťou 30 Mbit/s pre všetkých občanov, verejnú správu, podnikateľský sektor i tretí sektor, ktorá je súčasťou verejnej elektronickej komunikačnej siete (VEKS) a to optického prepojenia medzi jestvujúcimi optickými káblami a technológiou Orange Slovensko a tým napojenie na Orange Slovensko. Trasa obsahuje 1xAB HDPE trubku 40/33mm s predinštalovanými 7MT 10/8mm.

Predmetom stavby je výstavba-uloženie 1xAB HDPE40/33mm + 7MT 10/8mm rúry v Žiline, k ú. Žilina. Do položenej AB HDPE rúry budú následne zafúknuté optické káble a to bez opätovnej rozkopávky terénu.

Trasa je navrhnutá od nového spojovacieho bodu SP pri jestvujúcej trase optických káblov v zeleni na Závodskej ceste. Od spojovacieho bodu SP je trasa vedená popod spevnené plochy, v teréne, popod miestne komunikácie, popri ceste I/60, asphaltové chodníky, popod železničnú koľaj v žkm cca 1,615 riadeným pretláčaním v hl.min.2,1m, v teréne/v zeleni popod diaľničný obchvat min. 4,0m od mostných pilierov, popod cestu I/61 až k objektu, kde sa napojí sajt 1941BB. V križovaní popod cestu I/61, popri ceste I/60, miestne komunikácie, bude trasa zhotovená riadeným pretláčaním v hl. min. 1,2m, popod asphaltové chodníky, spevnené plochy bude trasa zhotovená riadeným pretláčaním, zámková dlažba sa dá do pôvodného stavu. Trasa kábla je navrhnutá s minimálnym záberom pozemkov a križovaní s jestvujúcimi inžinierskymi sieťami.

Mesto Žilina - Stavebný úrad, (ďalej len "stavebný úrad") ako stavebný úrad príslušný podľa § 117 zákona č. 50/1976 Zb. o územnom plánovaní a stavebnom poriadku (stavebný zákon) v znení neskorších predpisov (ďalej len "stavebný zákon") a zákona č.416/2001 Z.z.

o prechode niektorých pôsobností z orgánov štátnej správy na obce a vyššie územné celky, v súlade s ustanovením § 36 ods. 1 stavebného zákona oznamuje začatie územného konania dotknutým orgánom a organizáciám a známym účastníkom konania. Keďže pre dané územie je spracovaná a schválená územno-plánovacia dokumentácia, t.j. Územný plán mesta Žilina schválený dňa 20.02.2012, ktorého záväzná časť boli vyhlásené všeobecným záväzným nariadením (ďalej len "VZN") č. 4/2012; ÚP mesta Žilina – Zmeny a doplnky č. 1, ktorého záväzná časť boli vyhlásené VZN č. 9/2013; ÚP mesta Žilina – Zmeny a doplnky č.2 a č.3, ktorého záväzná časť boli vyhlásené VZN č. 14/2015; ÚP mesta Žilina – Zmeny a doplnky č.4, ktorého záväzná časť boli vyhlásené VZN č. 21/2016, ÚP mesta Žilina – Zmeny a doplnky č.5, ktorého záväzná časť boli vyhlásené VZN č. 05/2018 a ÚP mesta Žilina – Zmeny a doplnky č.6a, ktorého záväzná časť boli vyhlásené VZN č. 2/2019, ÚP mesta Žilina – Zmeny a doplnky č.7 (6b), ktorého záväzná časť boli vyhlásené VZN č. 4/2020, upúšťa stavebný úrad podľa § 36 ods. 2 stavebného zákona od ústneho pojednávania a miestneho zisťovania v predmetnej veci.

Účastníci územného konania môžu svoje námietky a pripomienky uplatniť na príslušnom správnom orgáne do

7 pracovných dní odo dňa doručenia tohto oznámenia;

na neskôr podané námietky sa nebude prihliadať. V zmysle § 36 ods.3 stavebného zákona dotknuté orgány oznámia svoje stanoviská v rovnakej lehote, v ktorej môžu uplatniť svoje pripomienky a námietky účastníci územného konania. Ak niektorý z orgánov štátnej správy potrebuje na riadne posúdenie návrhu dlhší čas, stavebný úrad na jeho žiadosť určenú lehotu pred jej uplynutím primerane predĺži. Ak dotknutý orgán, ktorý bol vyrozumený o začatí tohto konania, neoznámia v určenej alebo predĺženej lehote svoje stanovisko k navrhovanej stavbe, má sa za to, že so stavbou z hľadiska ním sledovaných záujmov súhlasí.

Účastníkom konania sa oznámenie o začatí územného konania doručuje verejnou vyhláškou v zmysle § 36 ods. 4 stavebného zákona v nadväznosti na § 26 ods. 1 zákona č.71/1967 Zb. o správnom konaní (správny poriadok), nakoľko predmetom územného konania je líniová stavba.

V zmysle § 42 ods.5 stavebného zákona v odvolacom konaní sa neprihliada na námietky a pripomienky, ktoré neboli uplatnené v prvostupňovom konaní v určenej lehote, hoci uplatnené mohli byť.

Účastníci konania môžu nahliadnuť do podkladov rozhodnutia (Mestský úrad Žilina, Námestie obetí komunizmu č.1, 011 31 Žilina, úradné dni: Po a St 8:00 - 14:00).

Účastníci konania sa môžu pred vydaním rozhodnutia vyjadriť k jeho podkladom, prípadne navrhnúť ich doplnenie.

Ak si niektorý z účastníkov konania zvolí svojho zástupcu, tento zástupca musí predložiť písomnú plnú moc s podpisom toho účastníka konania, ktorý sa dal zastupovať.

Tento dokument sa doručuje verejnou vyhláškou v zmysle § 36 ods.4 stavebného zákona v nadväznosti na § 26 ods.1 zákona č.71/1967 Zb. o správnom konaní (správny poriadok), v znení neskorších predpisov, a v zmysle § 26 ods.2 správneho poriadku sa vyvesí na dobu 15 dní na úradnej tabuli a internetovej stránke správneho orgánu (obce, mesta). Posledný deň tejto lehoty je dňom doručenia.

Vyvesené dňa:

Zvesené dňa:

ZVEREJNENE NA ÚRADNEJ TABULI
MESTA ŽILINA A INTERNETOVEJ
STRÁNKE MESTA ŽILINA

Vyvesené od: 2.8.-08-2020

Vyvesené do: 14.-09-2020

Dátum zvesenia:

Počet zverejnených strán: 4 + príloha (5 str.)

Podpis zodpovednej osoby:

-1-

Pečiatka a podpis orgánu, ktorý potvrdzuje vyvesenie a zvesenie oznámenia na úradnej tabuli a internetovej stránke.


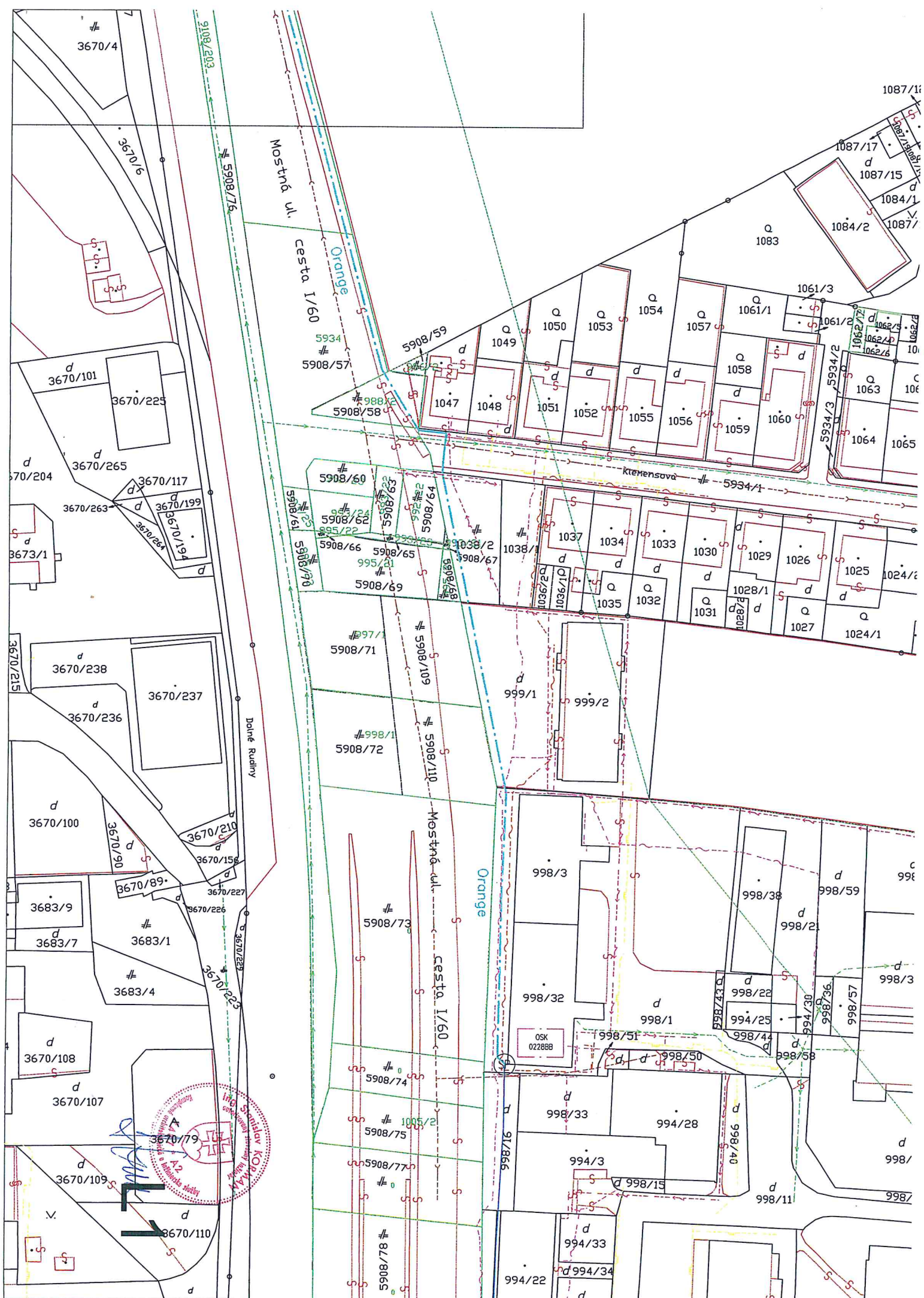
Doručí sa:

1. Účastníkom konania sa tento dokument doručuje verejnou vyhláškou, nakoľko predmetom územného konania je líniová stavba v zmysle § 36 ods. 4 stavebného zákona.

Na vedomie:

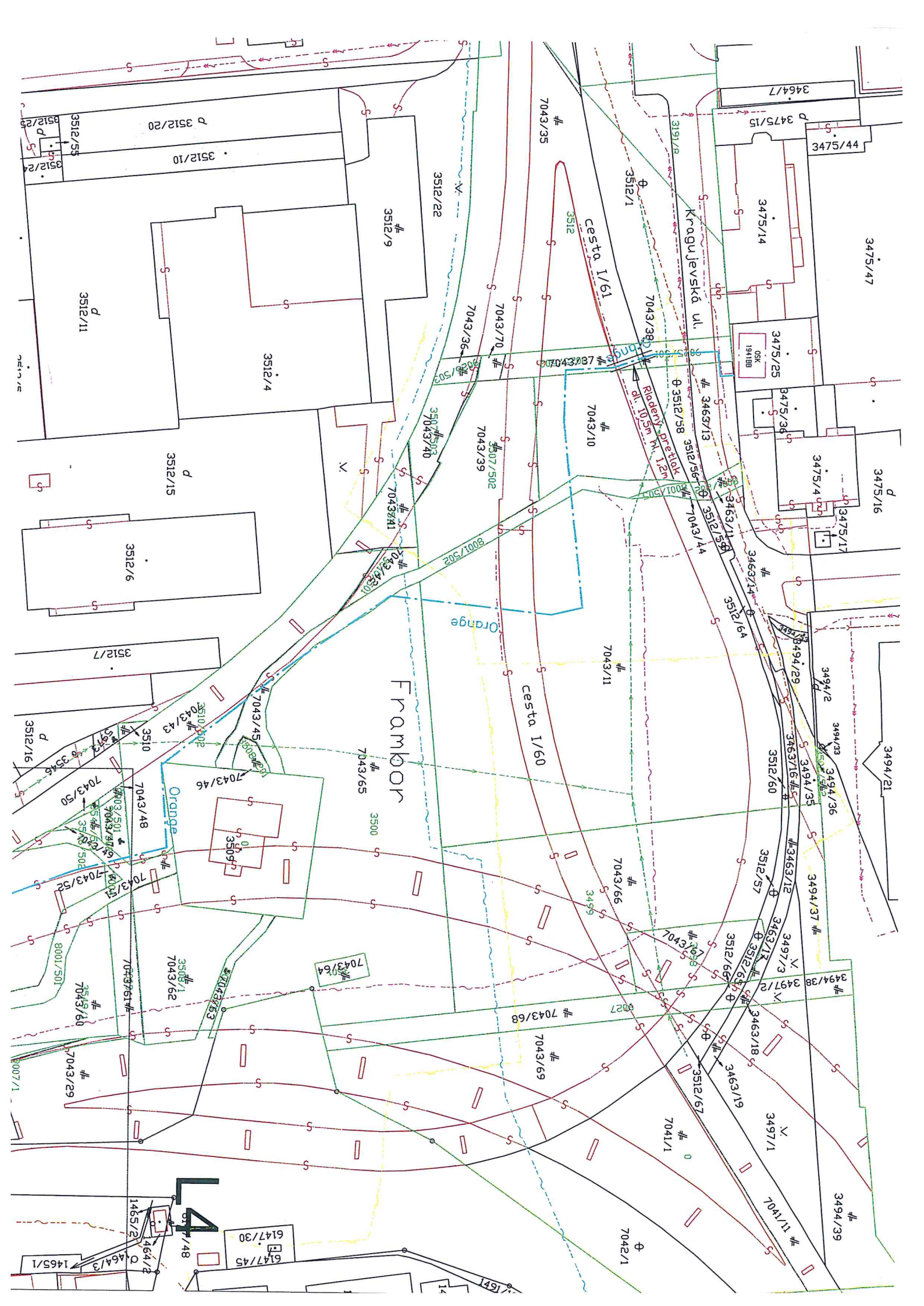
2. Orange Slovensko a.s., Metodova súp. č. 8, 821 09 Bratislava
3. SAVecompany, s.r.o., Slnecná 5/481, 900 41 Rovinka
4. OÚ Žilina, Odbor starostlivosti o ŽP - št. správa ochrany prírody a krajiny, Vysokoškolákov 8556/33B, 010 08 Žilina
5. OÚ Žilina, OSŽP, št.správa v odpad. hospod., Vysokoškolákov 8556/33B, 010 08 Žilina
6. OÚ Žilina, OSŽP, št. vodná správa, Vysokoškolákov 8556/33B, 010 08 Žilina
7. OÚ Žilina, Odbor krízového riadenia, Vysokoškolákov 8556/33B, 010 08 Žilina
8. OÚ Žilina, Odbor cestnej dopravy a poz. kom., Vysokoškolákov 8556/33B, 010 08 Žilina
9. OR HaZZ, Nám. požiarnikov 1, 010 01 Žilina
10. OR PZ SR - ODI, Vysokoškolákov 8556/33B, 010 08 Žilina
11. Ministerstvo obrany SR, Agentúra správy majetku, ČSA 7 súp. č. 42, 974 31 Banská Bystrica
12. Ministerstvo vnútra SR, Krajské riaditeľstvo policajného zboru v Žiline, odbor kriminálnej polície, 2. oddelenie vyšetrovani, Kuzmányho 26, 010 75 Žilina
13. ŽSK, Odbor dopravy a územného plánovania, Komenského súp. č. 48, 011 09 Žilina
14. KPU Žilina, Mariánske námestie č.19, 010 01 Žilina
15. Dopravný podnik mesta Žilina s.r.o., Kvačalova súp. č. 2, 011 40 Žilina
16. SPP-distribúcia, a.s., Mlynské nivy 44/b, 825 11 Bratislava 26
17. Stredoslovenská distribučná a.s., Pri Rajčianke súp. č. 2927/8, 010 47 Žilina
18. SEVAK, a.s., Bôrická cesta súp. č. 1960, 010 57 Žilina

19. Michlovský spol. s.r.o., Letná súp. č. 796/9, 921 01 Piešťany
20. Sitel s.r.o., Zemplínska 6, 040 01 Košice
21. Slovak Telekom a.s., Bajkalská 28, 817 62 Bratislava
22. Siemens Mobility, s.r.o., Verejné osvetlenie Žilina, J. M. Hurbana 21, 010 01 Žilina
23. O2 Slovakia, s.r.o., Einsteinova súp. č. 24, 851 01 Bratislava
24. UPC Broadband Slovakia s.r.o., Ševčenkova 36, 851 01 Bratislava
25. Energotel a.s., Miletičova súp. č. 7, 821 08 Bratislava
26. Žilinské komunikácie a.s., Vysokoškolákov súp. č. 2, 010 08 Žilina
27. Žilinská teplárenská, a.s., Košická súp. č. 11, 011 87 Žilina
28. Ministerstvo dopravy a výstavby Slovenskej republiky, Útvar vedúceho hygienika rezortu, odd. oblastného hygienika Žilina, Hviezdoslavova 48, 010 01 Žilina
29. MPM s.r.o., Bratislavská súp. č. 613/16, 010 01 Žilina
30. Slovenská správa ciest, Miletičova 19, 826 19 Bratislava
31. OTNS, a.s., Vajnorská 137, 831 04 Bratislava
32. DSiDATA, s.r.o., A. Bernoláka 377, 029 01 Námestovo
33. Mesto Žilina, Odbor správy verejného priestranstva a životného prostredia
34. Mesto Žilina, Odbor právny, majetkový a VO
35. Mesto Žilina, Stavebný úrad, referát špeciálneho stavebného úradu - životné prostredie
36. Mesto Žilina, Stavebný úrad, referát špeciálneho stavebného úradu – doprava
37. Mesto Žilina - primátor
38. Ing. Stanislav Korman, H. Meličkovej 24, 841 05 Bratislava
39. 2 x spis



OSK
02288B





3512/22

3512/9

3512/4

3512/15

3512/6

3512/7

3512/16

3512/17

3512/18

7043/35

7043/10

7043/11

7043/12

7043/13

7043/14

7043/15

7043/16

7043/17

3475/14

3475/15

3475/16

3475/17

3475/18

3475/19

3475/20

3475/21

3475/22

3494/2

3494/3

3494/4

3494/5

3494/6

3494/7

3494/8

3494/9

3494/10

3463/13

3463/14

3463/15

3463/16

3463/17

3463/18

3463/19

3463/20

3463/21

3497/1

3497/2

3497/3

3497/4

3497/5

3497/6

3497/7

3497/8

3497/9

3494/36

3494/37

3494/38

3494/39

3494/40

3494/41

3494/42

3494/43

3494/44

3507/502

3507/503

3507/504

3507/505

3507/506

3507/507

3507/508

3507/509

3507/510

7043/46

7043/47

7043/48

7043/49

7043/50

7043/51

7043/52

7043/53

7043/54

7043/55

7043/56

7043/57

7043/58

7043/59

7043/60

7043/61

7043/62

7043/63

7043/64

7043/65

7043/66

7043/67

7043/68

7043/69

7043/70

7043/71

7043/72

3512/20

3512/21

3512/22

3512/23

3512/24

3512/25

3512/26

3512/27

3512/28

6147/30

6147/31

6147/32

6147/33

6147/34

6147/35

6147/36

6147/37

6147/38

1465/2

1465/3

1465/4

1465/5

1465/6

1465/7

1465/8

1465/9

1465/10

8001/501

8001/502

8001/503

8001/504

8001/505

8001/506

8001/507

8001/508

8001/509

3510

3510

3510

3510

3510

3510

3510

3510

3510

3510

3510

3510

3510

3510

3510

3510

3510

3510

3510

3510

3510

3510

3510

3510














3510

3510





3510

Legenda podzemných inžinierskych sietí:

Všetky uvedené podzemné inž. siete majú informatívny charakter
Pred realizáciou vykopových prác je potrebné vytýčiť všetky inž. siete.

-  existujúca trasa Orange Slovensko, a. s.
-  podzemné vedenie STL plynovod, SPP Distribúcia, a. s.
-  podzemné vedenie NTL plynovod, SPP Distribúcia, a. s.
-  podzemné oznamovacie vedenie, Energotel, a. s.
-  verejný vodovod, SEVAK a. s.
-  verejná kanalizácia, SEVAK, a. s.
-  podzemné silové vedenie V0, Siemens Mobility
-  podzemné oznamovacie vedenie, Slovak Telekom, a. s.
-  podzemné silové vedenie VN, Stredoslovenská distribučná, a. s.
-  podzemné silové vedenie NN, Stredoslovenská distribučná, a. s.
-  podzemné oznamovacie vedenie, UPC Broadband SK, s. r. o.
-  podzemné vedenie teplovod, Žilinská teplárenská, a. s.
-  podzemné vedenie DOK, MK, NN, ŽSR OR Žilina

LEGENDA :

-  NAVRHOVANÁ TRASA OPTOKÁBLA
1x AB HDPE 40/33mm+7MT 10/8mm
-  EXISTUJÚCI OPTOKÁBEL
-  SPOJOVACÍ BOD NA EXISTUJÚCI OPTOKÁBEL
-  KONCOVÝ BOD - EXISTUJÚCI STOŽIAR

STN 73 6005

OZNAMOVACÍ KÁBEL NAJMENŠIE DOVOLENÉ VZDIALENOSTI PRI STYKU S OSTAT. INŽ. SIETAMI				SILOVÉ KÁBLE			PLYNOVOD		OZNAM. KÁBLE	VODOVOD	STOKY
				1kv	22kv	35kv	NTL	STL			
SÚBEH	NECHRÁNENÝ/ CHRÁNENÝ	cm	D d1	30 10	80	80	40	40	0	40	50
KRIŽOVANIE	NECHRÁNENÝ/ CHRÁNENÝ	cm	d d1	30 10	80	80	10	10	0	20	20

TPP 906 01

OZNAMOVACÍ KÁBEL NAJMENŠIE DOVOLENÉ VZDIALENOSTI PRI STYKU S OSTAT. INŽ. SIETAMI				SILOVÉ KÁBLE			PLYNOVOD		OZNAM. KÁBLE	VODOVOD	STOKY
				1kv	22kv	35kv	STL	VTL			
SÚBEH	NECHRÁNENÝ/ CHRÁNENÝ	cm	D d1	30 10	80	80	40	300	0	40	50
KRIŽOVANIE	NECHRÁNENÝ/ CHRÁNENÝ	cm	d d1	30 10	80	80	40	50	0	20	20

Zameranie	Zodpovedný projektant	Aut.stav.inžinier SKSI 2487/A2	Časť projektu Vnukajšie oznamovacie rozvody
Peter Pažko	Ing. Stanislav Korman		
Miesto stavby ŽILINA	Názov stavby FO_ZA_Kragujevska_1941BB	Stupeň 1.2	PP pre OR
k.ú.: ŽILINA	Názov výkresu SITUÁCIA - POLOHOPISNÝ PLÁN VÝKRES E-0, LIST L1 - L4	Dátum 02.2020	944
	Investor ORANGE Slovensko a.s.	Mierka 1:1000	E-0