

-1899-

OBEC PORÚBKA

Stavebný úrad

Rajecká cesta 29, 013 11 Lietavská Lúčka

Č.s.: 9442/2020-157621/2020-SU-MLA

Žilina: 03.07.2020

OZNÁMENIE

ZAČATIE ÚZEMNÉHO KONANIA

Mesto Žilina, IČO 00321796, Námestie obetí komunizmu 1, 011 31 Žilina

(ďalej len "navrhovateľ") podal dňa 21.04.2020 návrh na vydanie územného rozhodnutia o umiestnení stavby:

Chodník popred ZŠ Jarná, Hliny VII

(ďalej len "stavba") na pozemku register "C" parc. č. 6326, 6416, 6421 KN v katastrálnom území Žilina. Uvedeným dňom bolo začaté územné konanie.

Stavba obsahuje:

Účelom projektovej dokumentácie (PD), je vypracovanie návrhu chodníka pre peších na ulici Jarná pred oplotením areálu ZŠ Jarná. Chodník je vedený pozdĺž miestnej komunikácie za existujúcim kamenným obrubníkom v zelenom páse medzi cestou a oplotením areálu školy. Začiatok a koniec navrhovaného chodníka sa napája na existujúce chodníky a pešie ťahy. Chodník bude slúžiť na zvýšenie bezpečnosti prechádzajúcich chodcov v priestore predmetnej lokality, nakoľko v súčasnosti sa v tomto úseku nenachádza chodník a využívaná je miestna komunikácia ktorá slúži zároveň pre peších a komunikácia pre motorové vozidlá ako aj pozdĺžne parkovanie.

Celková dĺžka navrhovaného chodníka pre peších je 275,07 m. Chodník začína napojením na existujúci chodník v križovatke ulíc Jarná a miestnej komunikácie vedúcej na Rajeckú cestu. Ukončenie je podobne na existujúci chodník vedený priamo pri Rajeckej ceste. Chodník je zo strany miestnej komunikácie lemovaný existujúcim kamenným obrubníkom na ktorý sa smerovo napája a od zelene je oddelený záhradnými betónovými obrubníkmi 50x200x1000 mm, do betónového lôžka C 12/15-XO minimálnej hrúbky 100 mm. V miestach existujúcich vjazdov pre obsluhu ZŠ bude chodník prerušený. Ukončenia chodníka v týchto polohách budú riešené prostredníctvom zapusteného obrubníka do úrovne vozovky pre bezbariérový nástup.

Obec Porúbka - ako stavebný úrad príslušný podľa § 119 ods.3 zákona č. 50/1976 Zb. o územnom plánovaní a stavebnom poriadku (stavebný zákon) v znení neskorších predpisov (ďalej len "stavebný zákon") a zákona č.416/2001 Z.z. o prechode niektorých pôsobností z orgánov štátnej správy na obce a vyššie územné celky, v súlade s ustanovením § 36 ods. 4 stavebného zákona oznamuje začatie územného konania dotknutým orgánom a organizáciám a známym účastníkom konania. Keďže pre dané územie je spracovaná a schválená územno-plánovacia dokumentácia, t.j. Územný plán mesta Žilina v znení neskorších zmien a doplnkov, upúšťa stavebný úrad podľa § 36 ods. 2 stavebného zákona od ústneho pojednávania a miestneho zisťovania v predmetnej veci.

Účastníci územného konania môžu svoje námietky a pripomienky uplatniť na príslušnom správnom orgáne do

7 pracovných dní odo dňa doručenia tohto oznámenia;

na neskôr podané námietky sa nebude prihliadať. V rovnakej lehote oznámia svoje stanoviská dotknuté orgány.

V zmysle § 42 ods.5 stavebného zákona v odvolacom konaní sa neprihliada na námietky a pripomienky, ktoré neboli uplatnené v prvostupňovom konaní v určenej lehote, hoci uplatnené mohli byť.

Účastníci konania môžu nahliadnuť do podkladov rozhodnutia (Mestský úrad Žilina, Námestie obetí komunizmu č.1, 011 31 Žilina, úradné dni Po a St 8:00 - 14:00, č. dv. 226).

Účastníci územného konania sa môžu pred vydaním rozhodnutia vyjadriť k jeho podkladom, prípadne navrhnúť ich doplnenie.

Ak si niektorý z účastníkov konania zvolí svojho zástupcu, tento musí predložiť písomnú plnú moc s podpisom toho účastníka konania, ktorý sa dal zastupovať.

Mesto Žilina
Stavebný úrad
1



JUDr. Roman Dolejší, LL.M.
vedúci stavebného úradu

Tento dokument sa doručuje verejnou vyhláškou v zmysle § 36 ods. 4 stavebného zákona v nadväznosti na 26 ods.1, 2 zákona č.71/1967 Zb. o správnom konaní (správny poriadok), v znení neskorších predpisov, a vyvesí sa na dobu 15 dní na úradnej tabuli a internetovej stránke správneho orgánu mesta Žilina a obce Porúbka. Posledný deň tejto lehoty je dňom doručenia.

Vyvesené dňa:

Zvesené dňa:

Pečiatka a podpis orgánu, ktorý potvrdzuje vyvesenie a zvesenie oznámenia na úradnej tabuli a internetovej stránke.

ZVEREJNENE NA ÚRADNEJ TABULI
MESTA ŽILINA A INTERNETOVEJ
STRÁNKE MESTA ŽILINA

Vyvesené od: 07. -07- 2020

Vyvesené do: 22. -07- 2020

Dátum zvesenia:

Doručí sa:

Počet zverejnených strán: 3 + príloha (2 mapy)

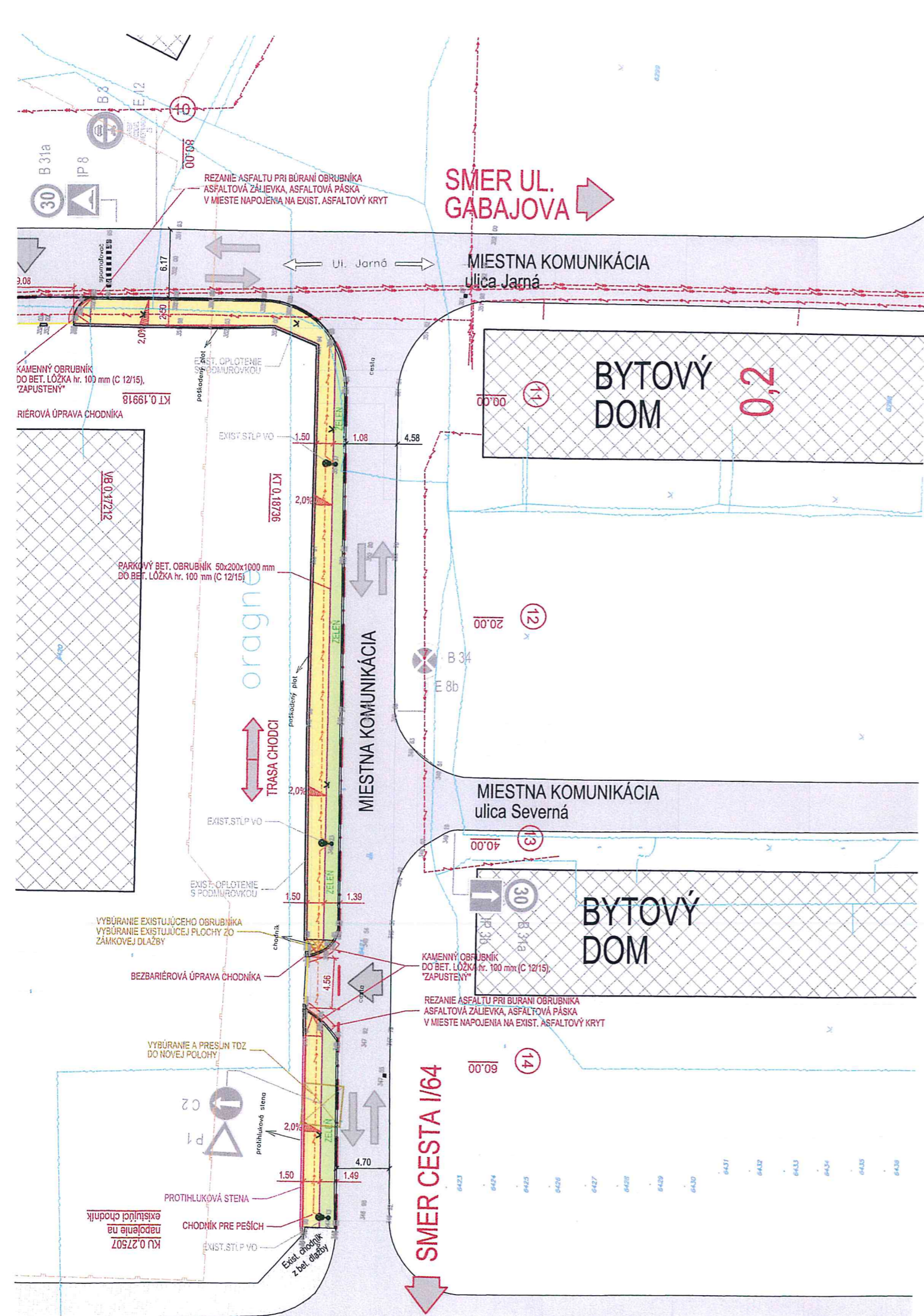
Účastníci

Podpis zodpovednej osoby:

-1-
-účastníkom konania, ktorých vlastnícke alebo iné práva k pozemkom alebo stavbám, ako aj k susedným pozemkom a stavbám môžu byť v tomto konaní priamo dotknuté sa doručuje verejnou vyhláškou- líniová stavba

Na vedomie

1. Mesto Žilina, Námestie obetí komunizmu 1, 011 31 Žilina
2. SSD,a.s., Pri Rajčianke 2927/8, 010 47 Žilina
3. Okresný úrad Žilina, odbor starostlivosti o životné prostredie, štátna správa v odpadovom hospodárstve, Vysokoškolákov 8556/33B, 010 08 Žilina
4. Žilinské komunikácie,akciová spoločnosť, Vysokoškolákov 2, 010 08 Žilina
5. UPC BROADBAND SLOVAKIA, s.r.o., stredisko Žilina, Na Závaží 7, 010 01 Žilina
6. Míchlovský spol. s.r.o., Letná súp. č. 796/9, 921 01 Piešťany
7. OR HaZZ, Námestie požiarnikov súp. č. 1, 010 01 Žilina
8. Ministerstvo vnútra SR, Centrum podpory Banská Bystrica, oddelenie telekomunikačných služieb, Ul. 9. mája č. 1, Banská Bystrica, 974 86 P.O.BOX 120
9. Energotel a.s., Miletičova súp. č. 7, 821 08 Bratislava
10. Mesto Žilina, SÚ, referát špeciálneho stavebného úradu - doprava, Námestie obetí komunizmu č.1, 011 31 Žilina
11. Mesto Žilina, Stavebný úrad, Referát špeciálneho stavebného úradu-životné prostredie, Námestie obetí komunizmu 1, 011 31 Žilina
12. Mesto Žilina, Odbor správy verejného priestranstva a ŽP
13. Okresný úrad Žilina, odbor starostlivosti o životné prostredie,OPaK, Vysokoškolákov 8556/33B, 010 08 Žilina
14. Okresný úrad Žilina, Odbor starostlivosti o životné prostredie, úsek štátnej vodnej správy, Vysokoškolákov 8556/33B, 010 08 Žilina
15. Okresný úrad Žilina, odbor starostlivosti o životné prostredie, štátna správa v odpadovom hospodárstve, Vysokoškolákov 8556/33B, 010 08 Žilina
16. BYTTERM, a.s., Saleziánska 4, 010 77 Žilina
17. Žilinská teplárenská, a.s., Košická 11, 011 87 Žilina
18. SEVAK, a.s., Bôrická cesta súp. č. 1960, 010 57 Žilina
19. SPP-distribúcia, a.s., Mlynské nivy 44/b, 825 11 Bratislava 26
20. ELTODO SK, a.s., Mokráň Záhon 4, 821 04 Bratislava
21. Siemens, s.r.o., J.M. Hurbana 21, 010 01 Žilina
22. Mesto Žilina – OR PaĽ
23. Obec Porúbka – starosta obce
- 24.spis



LEGENDA:

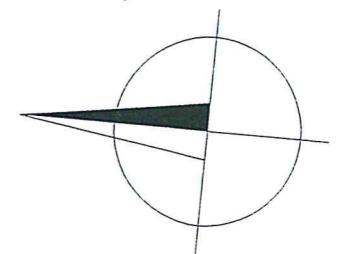

- CHODNÍK ZO ZÁMKOVEJ DLAŽBY DL I
PLOCHA S = 460 m²
- DOPLNENIE KONŠTRUKČNÝCH VRSTEV KOMUNIKÁCIE - PREPLÁTOVANIE
- ÚPRAVY TERÉNU, ZELEN'
- EXISTUJÚCE OBJEKTY
- PARKOVÝ BET. OBRUBNÍK
- CESTNÝ OBRUBNÍK S PREVÝŠENÍM
- CESTNÝ BET. OBRUBNÍK ZAPUSTENÝ
- ZNÍŽENIE CHODNÍKA
- MIESTA VJAZDOV

LEGENDA EXIST. INŽ. SIETÍ:

- INÉ TELEKOM. VEDENIE (ORANGE)
- VN VEDENIE PODZEMNÉ
- NN VEDENIE PODZEMNÉ
- SIEMENS (odhadovaný priebeh)

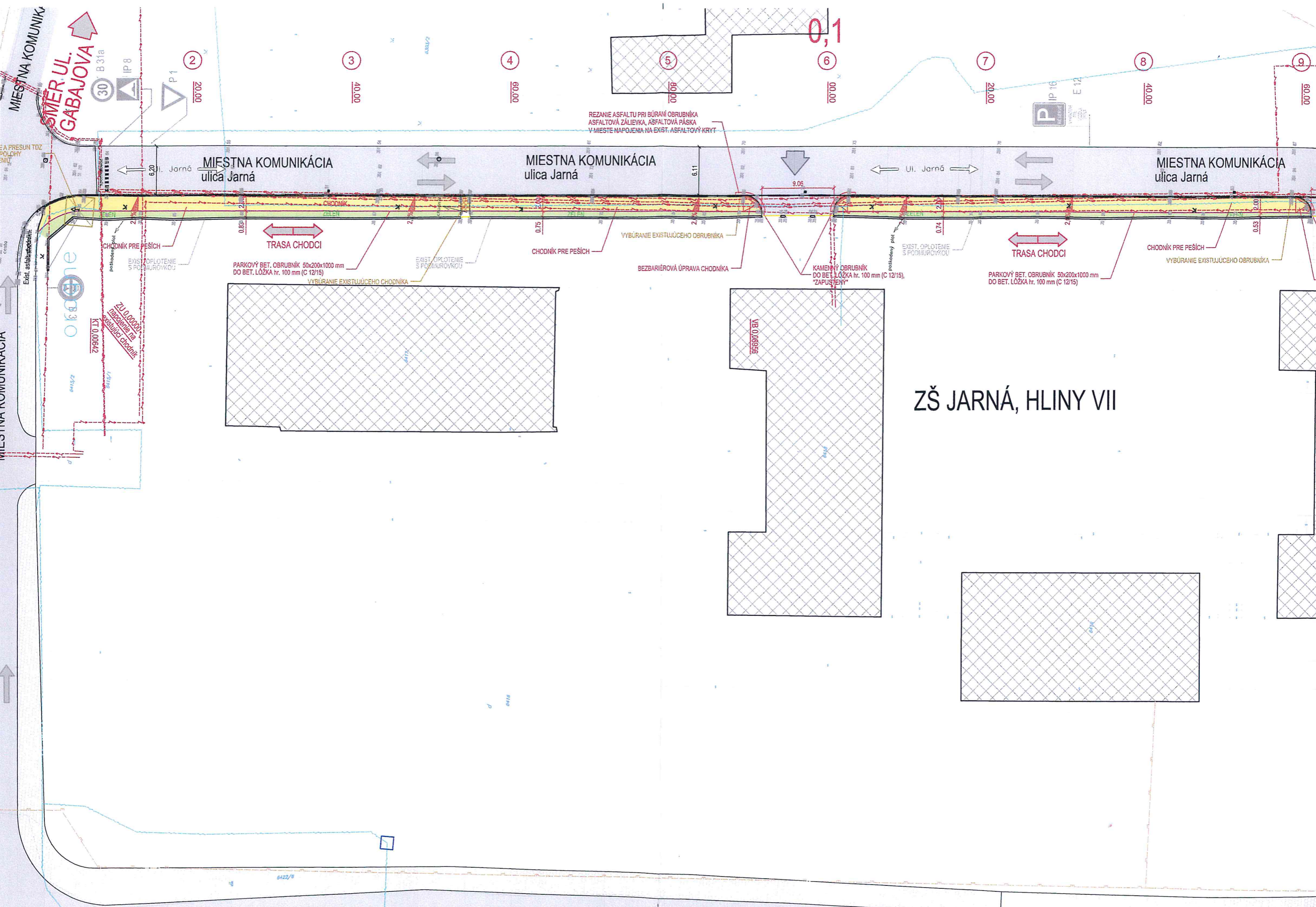
SIETE NACHÁDZAJÚCE SA V PLOCHE NAVRHNUTÉHO CHODNÍKA BUDÚ POČAS REALIZÁCIE CHRÁNENÉ V ZMYSLE POKYNOV ICH SPRÁVCOU

ZAKRESLENIE IS JE ORIENTAČNÉ NA ZÁKLADE VYJADRENÍ ICH SPRÁVCOV



POZNÁMKA:
PRED ZAHÁJENÍM STAVEBNÝCH PRÁC JE NUTNÉ VYTÝČIŤ VŠETKY INŽINIERSKE SIETE ICH SPRÁVCAMI !!!

| | | | | | |
|-----------------------|----------|---|--------|---|----------|
| ZÁKAZKA: | | CHODNÍK POPRED ZŠ JARNÁ, HLINY VII | | DAQE Slovakia s.r.o. Prábinova 8953/62, 010 01 Žilina +421 908 047 197 piltonak@daqe.sk | |
| OBJEKT: | | KOMUNIKÁCIE A SPEVNENÉ PLOCHY | | | |
| PRÍLOHA: | | PODROBNÁ SITUÁCIA | | ČÍSLO ZÁKAZKY: | 19-61 |
| INVESTOR: | | Mesto Žilina, Námestie obetí komunizmu 1, 011 31 Žilina | | DÁTUM: | 11/2019 |
| KRAJ: | ŽILINSKÝ | OKRES: | ŽILINA | STUPEŇ: | DSP |
| K.Ú.: ŽILINA | | MIERKA: | | FORMÁT: | 1:350 |
| MANAŽÉR PROJEKTU: | | ZODPOVEDNÝ PROJEKTANT: | | ČÍSLO PRÍLOHY: | SÚPRAVA: |
| ING. JÜLIUS HLAVÁČ | | ING. LUKÁŠ ROLKO | | 03 | |
| NAVRHOL - VYPRACOVAL: | | KONTROLOVAL: | | | |
| ING. JÜLIUS HLAVÁČ | | ING. LUKÁŠ ROLKO | | | |



ZŠ JARNÁ, HLINY VII