

Mestské zastupiteľstvo v Žiline na základe samostatnej pôsobnosti podľa článku 68 Ústavy Slovenskej republiky, podľa § 2b a § 6 ods. 1 zákona č. 369/1990 Zb. o obecnom zriadení v znení neskorších predpisov vydáva toto

**Návrh Všeobecne záväzného nariadenia
č. .../2021**

**o určení a zmene názvov ulíc a iných verejných priestranstiev v meste Žilina
a o zmene niektorých všeobecne záväzných nariadení**

Článok 1

Určenie nových názvov ulíc a iných verejných priestranstiev v meste Žilina

(1) Mestské zastupiteľstvo v Žiline určuje názvy ulíc a iných verejných priestranstiev v meste Žilina – v mestskej časti **Mojšova Lúčka** nasledovne (vymedzenie vyznačuje grafická príloha č. 1):

- **Furmanská cesta** – pomenovanie cesty od kaplnky – mosta pri Váhu až po katastrálne územie Stráňavy.

(2) Mestské zastupiteľstvo v Žiline určuje názvy ulíc a iných verejných priestranstiev v meste Žilina – v mestskej časti **Žilinská Lehota** nasledovne (vymedzenie vyznačuje grafická príloha č. 2):

- **Dolová ulica** – pomenovanie novej ulice, ktorá odbočuje z ulice Na cintorín.

(3) Mestské zastupiteľstvo v Žiline určuje názvy ulíc a iných verejných priestranstiev v meste Žilina – v mestskej časti **Bôrik** nasledovne (vymedzenie vyznačuje grafická príloha č. 3):

- **Univerzitné námestie** – pomenovanie plnohodnotného ekologického priestoru pred hlavným vstupom do Žilinskej univerzity s komunikačnými a oddychovými zónami pre študentov a zamestnancov UNIZA.

(4) Mestské zastupiteľstvo v Žiline určuje názvy ulíc a iných verejných priestranstiev v meste Žilina – v mestskej časti **Staré mesto** nasledovne (vymedzenie vyznačuje grafická príloha č. 4):

- **Park Carla Gustava Swenssona** – pomenovanie parku na rohu Kysuckej a Športovej ulice pri bývalej súkenke, ktorý projektoval významný švédsky architekt Carl Gustav Swensson.

(5) Mestské zastupiteľstvo v Žiline určuje názvy ulíc a iných verejných priestranstiev v meste Žilina – v mestskej časti **Vlčince** nasledovne (vymedzenie vyznačuje grafická príloha č. 5):

- **Pražská ulica** – pomenovanie ulice, ktorá je napojená z ulice Obežná. Ide o nový názov ulice pre obytný súbor COLOR PARK.

Článok 2

Zoznam ulíc a iných verejných priestranstiev v meste Žilina

(1) Súčasťou tohto všeobecne záväzného nariadenia je aktualizovaný **Zoznam ulíc a iných verejných priestranstiev v meste Žilina** (textová príloha č. 1), ktorý obsahuje úplné aj prípustné skrátené názvy zoradené abecedne s uvedením mestskej časti, v ktorej sa ulica alebo iné verejné priestranstvo nachádza.

Článok 3

Záverečné ustanovenie

(1) Toto všeobecne záväznú nariadenie nahrádza textovú prílohu č. 1 – Zoznam ulíc a iných verejných priestranstiev v meste Žilina všeobecne záväzného nariadenia č. 10/2019.

(2) Toto všeobecne záväznú nariadenie bolo schválené Mestským zastupiteľstvom v Žiline, dňa

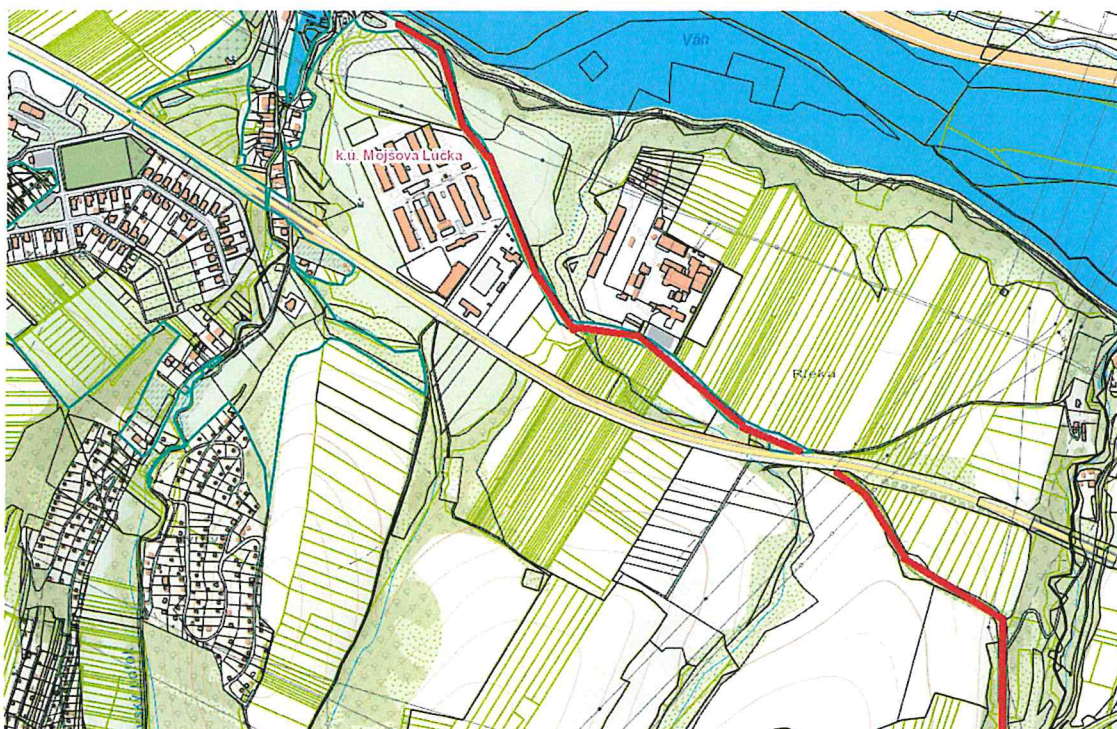
(3) Toto všeobecne záväznú nariadenie bude vyvesené na úradnej tabuli mesta a **nadobudne účinnosť dňom 01.04.2021.**

(4) Toto všeobecne záväznú nariadenie bolo vyvesené na úradnú tabuľu mesta Žilina dňa

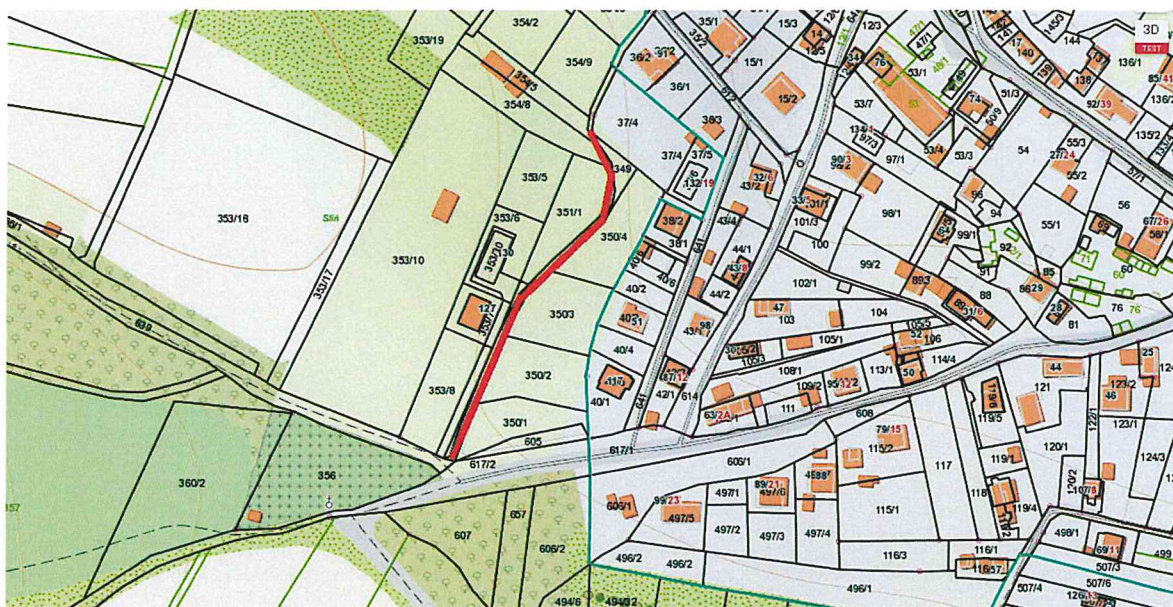
Mgr. Peter Fiabáne
primátor mesta Žilina

Grafické přílohy

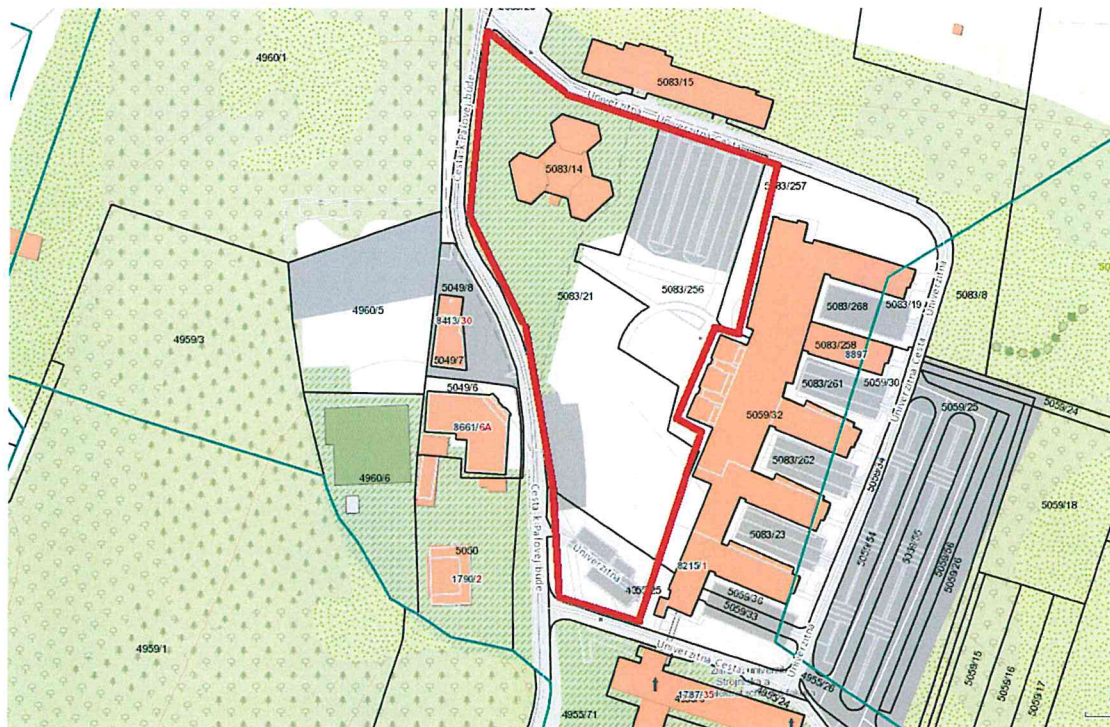
Grafická příloha č. 1 – Furmanská cesta (MČ Mojšova Lúčka) – zvýraznené červenou farbou



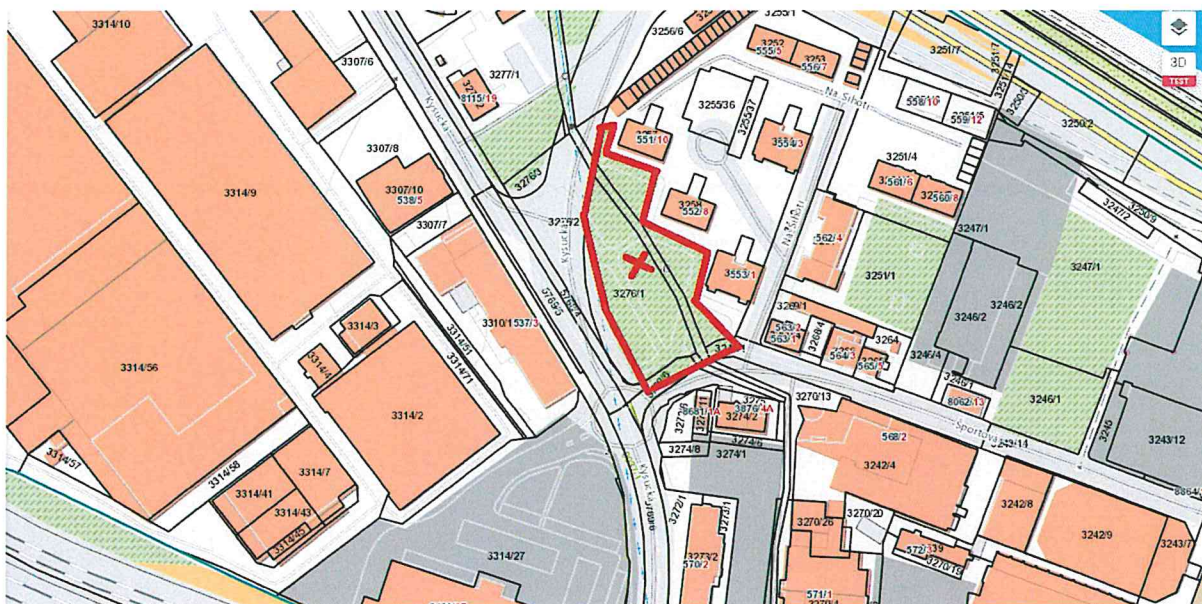
Grafická příloha č. 2 – Dolová ulica (MČ Žilinská Lehota) – zvýraznené červenou farbou



Grafická príloha č. 3 – Univerzitné námestie (MČ Bôrik) – zvýraznené červenou farbou



Grafická príloha č. 4 – Park Carla Gustava Swenssona (MČ Staré mesto) – zvýraznené červenou farbou



Grafická príloha č. 5 – Pražská ulica (MČ Vlčince) – zvýraznené červenou farbou

